



Randonnée dans la Creuse

Reconnaissance

Samedi 19 et dimanche 20 octobre 2002

Participants

Marie-Thérèse Nebbout
Jean-Yves et Marie-Agnès Guellier
André et Noëlle Barbeau
Marie-France Balagny
Huguette Goujon
Michel Delfau

Lieu

Chatelus-le-Marcheix (Creuse)

Hébergement

Gîte de Chatelus-le-Marcheix (2 gîtes 6 couchages)

gestion : office de Tourisme du Pays des Eaux Vives
 2, rue de la Fontaine
 23210 Bénévent-l'Abbaye
 tél : 05.55.62.68.35

Correspondant : Lionel Guerret

Itinéraire :


Départ : 07H30
Arrivée : 11H00 (pause 1/2heure)
Kilométrage : 230 km

Molineuf	
Contres	
Selles-sur-Cher	
Valençay	
Levroux (centre-ville) puis direction A20 Vatan	
A 20	
Sortir de l'autoroute à Bessines (sortie 24)	D 27
Bersac-sur-Rivalier	D 28
Laurière	D 914
La Jonchère	D108
Chatelus-le-Marcheix (descendre en bas du village)	



Samedi 19 octobre 2002


Itinéraire CM 9
Le Thaurion de près et de loin

Durée : 5 Heures
Départ : Mairie de Chatelus-le-Marcheix-Villepigue
Arrivée : Mairie de Chatelus-le-Marcheix -Villepigue
Dénivelée : 350/606

















dimanche 20 octobre 2002

Itinéraire CM 10
De Fontcluse à Chauverne

Durée : 3 Heures 50
Départ : Pont de Chauverne
Arrivée : Pont de Chauverne
Dénivelée : 383/612









