



Distance :

9 km

Type de randonnée et durée du parcours:






Pédestre (2H45)

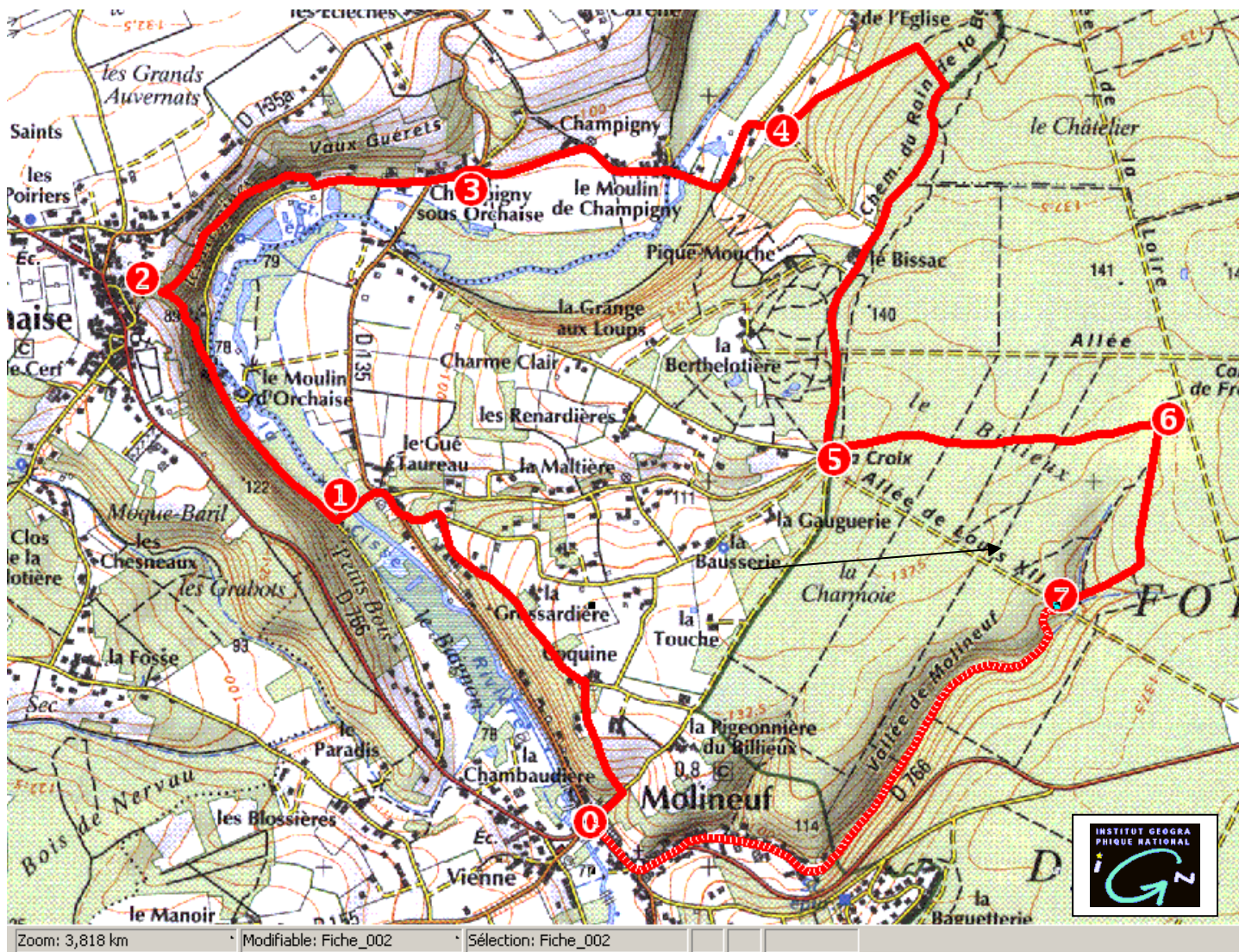
Communes traversées:

Molineuf - Orchaïse

Fiche n°2

Juil 2007

- | | | |
|----------|-------|---|
| 0 | 0 | Partir de la place de la Mairie de Molineuf en direction de Blois.
Au 1 ^{er} virage, prendre la route qui monte en pente raide face à vous (tertre du Bilheux).
Après 100m, prendre le chemin herbeux qui monte sur votre gauche (chemin du petit tertre).
Au bout du chemin, prendre la route à gauche (chemin de Coquine) et la suivre jusqu'en bas.
Au carrefour avec le chemin de la Grossardière, prendre sur la gauche et rejoindre la RD135.
Traverser la RD135 et emprunter le chemin qui franchit la rivière au lieu-dit « Le Gué taureau ». |
| 1 | 1.4km | Après avoir franchit la passerelle sur la Cisse, tourner à droite et suivre le chemin, d'abord empierré puis gravillonné, pendant 600m.
 Prendre le chemin de terre qui monte sur votre gauche (chemin de la Fontaine).
Continuer sur le chemin en délaissant le 1 ^{er} chemin partant sur la droite. |
| 2 | 2.9km |  Presque arrivé en haut de la côte, emprunter le chemin des Herpines qui circule à flanc de coteau et rejoint la vallée un peu plus loin.
 Au bas du chemin des Herpines, suivre la route à gauche. |
| 3 | 3.9km | Au carrefour, emprunter la voie de en direction du hameau de Champigny et continuer sur la route.
Traverser le pont sur la Cisse et rester sur la route.
A l'endroit où la route fait un coude à angle droit, rester sur la route et continuer jusqu'au prochain virage. |
| 4 | 4.8km | Emprunter le sentier de gauche qui monte le coteau. Au bout de 400m, prendre le sentier sur la droite puis continuer encore 100m et rejoindre une allée forestière (rain de la Berthelotière). Prendre l'allée à votre gauche et la suivre durant 1km environ jusqu'à un carrefour à 4 branches.) |
| 5 | 6.4km | Emprunter un sentier VTT (balisage ) et le suivre durant 900m |
| 6 | 7.3km | A l'intersection, prendre le sentier de droite et le suivre durant 600m encore jusqu'à une allée blanche (allée Louis XII). |
| 7 | 7.9km | Traverser l'allée et prendre le sentier VTT (balisage ) qui descend dans le ravin. Suivre le sentier qui longe le fond du ravin (vallée de Molineuf). A la sortie de la forêt, rester sur la route puis continuer jusqu'au carrefour avec la RD766. Continuer tout droit et suivre la RD766 jusqu'à l'arrivée (Mairie de Molineuf). |
| 0 | 8,6km | Arrivée |



Cartes 1/25000© - ©IGN Paris Reproduction interdite Autorisation 42-2005-44