

suite circuit 3

Grossardière. À Coquine, au transformateur prendre le premier chemin à droite. Passer sous les bâtiments des religieuses carmélites. À la route (*prudence!*), continuer sur la droite. Traverser la D766 (*prudence!*) rejoindre le parking.

CHEMIN FAISANT

CIRCUIT 1 :

- Le moulin d'Orchaise (privé)
- Le Manoir de Nervau (privé)
- l'Église Saint-Secondin XIIe
- Château de Bury (IMH) construit en 1511

CIRCUIT 2 :

- Le moulin d'Orchaise (privé)
- Le Manoir de Nervau (privé)
- l'Église Saint-Secondin XIIe
- Le moulin de Bury (privé)
- Château de la Poterie (privé)

CIRCUIT 3 :

- Le moulin d'Orchaise (privé)
- Lavoir de Gué Taureau

UN PEU PLUS LOIN

- Chambon-sur-Cisse
- Chouzy-sur-Cisse
- Coulanges
- Mesland
- Orchaise
- Monteaux
- Onzain
- Seillac
- Veuves

Photo : Michel Bizieux - Imprimerie Saint-François Blois

ACCÈS

- D 766 Blois - Château-Renault
- RN 152 Tours - Blois, puis la D 135

A VOIR :

- Le Moulin de Molineuf
- Le Manoir de Nervau (privé)
- l'Église Saint-Secondin XIIe
- Château de Bury (IMH)
- Château de la Poterie (privé)
- Le Moulin de Champigny
- Le Lavoir de Gué-Taureau

Restaurant ***
Hôtel
Boulangerie-Pâtisserie

Ces circuits sont des chemins communaux traversant des propriétés privées.

- Restez sur les sentiers
- Respectez la nature
- Tenez vos chiens en laisse
- Ramassez vos déchets
- **Soyez prudents en période de chasse.**

RESPECTER LA NATURE, C'EST SE RESPECTER SOI MÊME

Pays Beauce Val de Loire

Sentiers balisés de Promenade et Randonnée réalisés par le **S.I.P.O (Syndicat Intercommunal du Pays Onzainois)** avec le concours du **Comité Départemental de la Randonnée Pédestre**

2, rue du Limousin - 41000 BLOIS
Tél. 02 54 56 19 59 - Fax 02 54 56 19 59
e-mail : rando.41@wanadoo.fr

Circuit N° 142-A Homologué par le CDRP en 03/02



Avec le concours de Gaz de France

MOLINEUF

à pied®




CIRCUIT 1
14,5 km
Entre
Moulins et
châteaux

CIRCUIT 2
12 km
Du Moulin
de Bury

CIRCUIT 3
7,5 km
De Coquine

FFRP

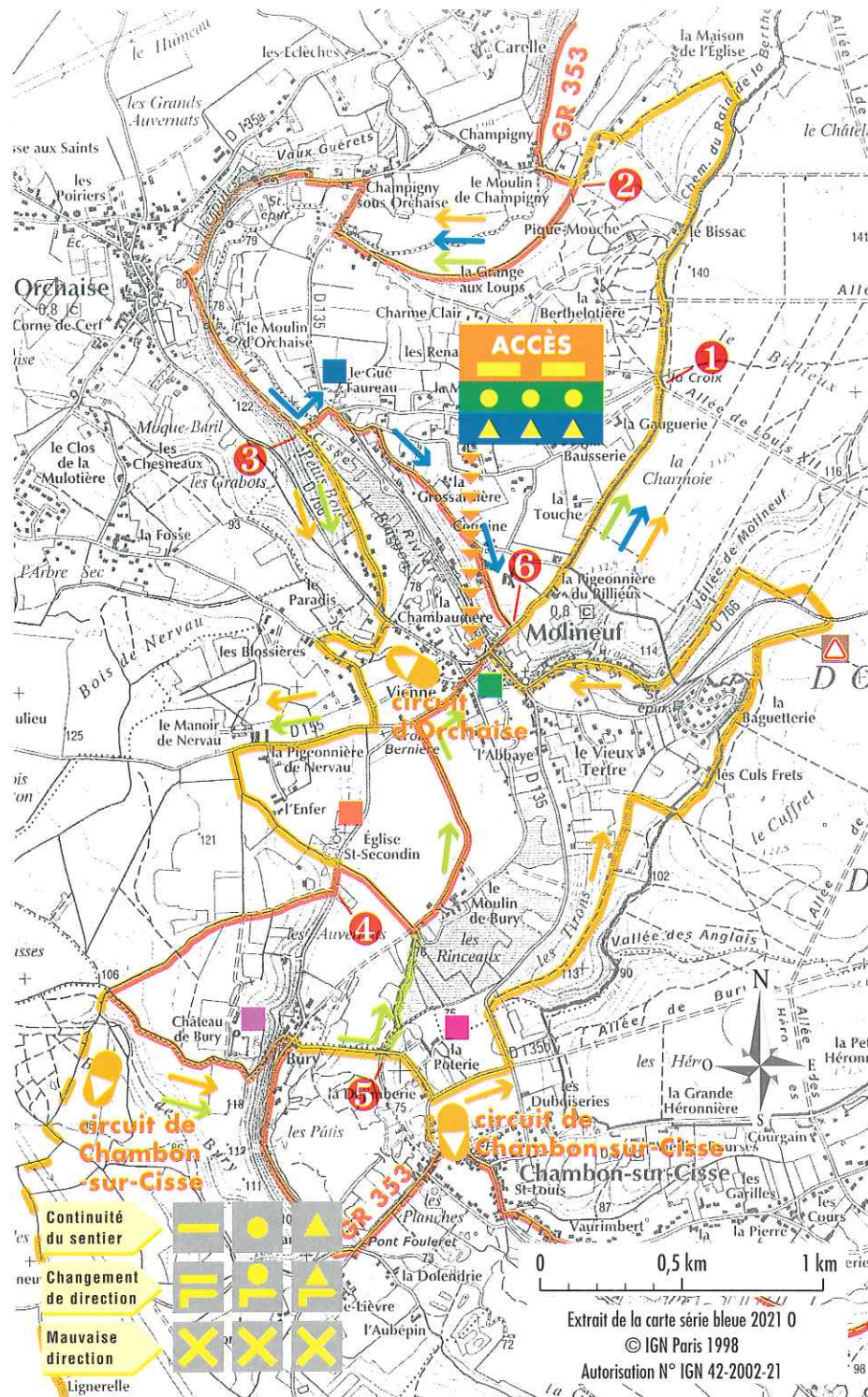
Comité Départemental
de la Randonnée Pédestre



la Cisse

Beauce Val de Loire

A sentiers découverts




CIRCUIT 1

14,5 km - 4h 50
Entre Moulins et châteaux

ACCÈS 

Départ parking de la mairie.

Passer le lavoir à gauche traverser la Cisse , franchir la D135 (*prudence!*), gravir le chemin des Billieux.

① À la Pigeonnière du Billieux, franchir la barrière ONF. Au croisement de la Vauguerie, poursuivre légèrement sur la droite par une allée blanche. Passer la Berthelotière, le Bissac, et s'engager dans le rain de la Berthelotière. Au croisement, descendre sur la gauche en direction de la Maison de l'église.



② (*On rejoint le GR* ) , suivre en face un chemin herbeux. Déboucher sur une petite route, que l'on suit sur la droite. Rejoindre la D135 que l'on emprunte sur la droite. Au croisement virer à gauche "chemin du Vieux Moulin". À droite, gravir le sentier des Herpines à flan de coteau. Déboucher sur un chemin, que l'on descend sur la gauche retrouver la vallée et poursuivre sur la droite.

③ *Pour le circuit 3 virer à gauche en direction du Gué Taureau...*

(*On quitte le GR*) , continuer en direction de la Chambodière. À la route (*prudence!*), la suivre sur la gauche sur 100 m. Traverser (*prudence!*) et prendre en contre bas un chemin herbeux. Aux Blossières, tourner à gauche pour rejoindre la D155. La suivre sur la droite, passer le manoir de Nervau. Après 100 m, prendre à gauche vers l'Enfer et l'église Saint-Secundin .

④ (*On rejoint le GR* ) suivre la route à droite, et le premier chemin à droite qui remonte dans les bois. Continuer jusqu'au croisement de quatre chemins, et virer à gauche à angle droit. Passer à proximité du château de Bury , et descendre dans le hameau de Bury. Au stop, (*on quitte le GR*) poursuivre en face en direction de Chambon-sur-Cisse.

⑤ Pour le circuit 2 juste avant le pont...

Poursuivre, Contourner le château de la Poterie , et suivre la D135 vers Molineuf. (*prudence!*). Après 200 m, juste avant le virage, gravir le chemin des Tirons. Continuer sur le chemin blanc à droite, passer Cul Frets, la Baguetterie. À une route, partir sur la droite. Au stop, (*prudence!* ) , traverser, et s'engager en face à travers bois. Arriver sur un chemin transversal que l'on emprunte sur la gauche, et descendre le coteau. Déboucher sur une allée, la suivre sur la gauche, passer la barrière ONF. Passer devant la chapelle Sainte-Thérèse avant de retrouver le pont et le parking.

CIRCUIT 2

12 km - 4 heures
Du Moulin de Bury

ACCÈS 

Identique au circuit 1 jusqu'au point ⑤

⑤ juste avant le pont, emprunter sur la gauche le chemin longeant la rivière.


(*On rejoint le GR* ) suivre sur la droite le chemin blanc, à la route (*prudence!*), la suivre sur la droite. Au stop, (*prudence!*), suivre la D 155 sur la droite rejoindre le bourg, le parking.

CIRCUIT 3

7,5 km 2h 30
De Coquine

ACCÈS 

Identique au circuit 1 point ③

③ Sur la gauche, enjamber la Cisse en direction du Gué Taureau . À la route (*prudence!*), la suivre sur la droite, laisser sur la gauche le chemin de la Maltière, et s'engager à droite dans le chemin de Coquine. Suivre la première route sur la droite qui passe entre deux maisons. Traverser le hameau de la