



“

Randonnées - Sorties Nature Hébergements d'étape

2008



Cœur Val de Loire
LOIR-ET-CHER • LOIRE VALLEY



Les GR[®] (Sentier de Grande Randonnée)	2
Les GRP[®] (Sentier de Grande Randonnée de Pays)	5
Les fiches PR[®] (Promenades et Randonnées)	7
Les topo-guides[®]	9
Bon de commande	10
Sorties nature	11

En complément, guide h bergements

Gîtes d'tape et de séjour	1
Campings à la ferme / Aires naturelles de camping	6
Autres h bergements (villages de vacances, auberges de jeunesse, centres d'accueil...)	11



Des quatre voies de Saint-Jacques de Compostelle existantes au XI^e s. d'crites par le premier guide du pèlerin, c'est celle dite de Tours (Turonensis) qui, depuis Paris, rejoint ensuite Chartres ou Cl^é ans. En Loir-et-Cher, deux sentiers ' Saint-Jacques de Compostelle^a existent donc : le GR® 655-Ouest venu depuis Chartres et le GR® 655-Est, venu depuis Cl^é ans.



GR® 655 - Ouest

Le GR® 655-Ouest, c'est le chemin de Saint-Jacques qui assure la liaison entre Paris-Chartres-Vendôme-Tours en Loir-et-Cher, le long de la vallée du Loir. Depuis Coyes-sur-le-Loir dans l'Eure-et-Loir, le GR® 655-Ouest traverse le Haut-Vendôme pour rejoindre Feval, dont le donjon a vu la défaite des troupes de Philippe-Auguste face à celles de Richard-Cœur-de-Lion en 1194. Suivant les rives du Loir, gagnez Pezou, Lisle,

Saint-Firmin-des-Prés puis Vendôme. L'histoire de cette Ville d'Art et d'Histoire^a a retenu comme siens des personnages célèbres tels que Henri IV, Ronsard, Rochambeau, et plus proche de nous, Irène Frain. Celui-ci vous transportera devant la chapelle Saint-



Sur le chemin de Saint-Jacques... (à pied), circuit de randonnée pedestre itinérant de 5 jours/4 nuits en 1/2 pens. en ch. d'hébergement, partir de 259€/pers. Prise en charge possible directement à la gare TGV (Vendôme-Milliers) www.vallee-du-loir.com

Jacques rue du change, qui doit son nom au fait que l'on changeait la livre Paris et la livre tournois.

Aux temps de l'Abbaye de la Trinité, découvrez les anciennes fortifications, la place Saint-Martin et ses maisons médiévales. Depuis la gare TGV de Vendôme-Milliers, deux possibilités s'offrent à vous :
- Par la liaison du GRP® Perche Vendôme, rejoignez le GR® 655-Ouest au cœur de Vendôme. Descendez vers Marcilly-en-Beauce, Villiersfaux et gagnez au Nord la Saulnerie.
- Par le GRP® Perche Vendôme, gagnez le château et le prieuré de Courtoz, le manoir de Bonaventure au Gu du Loir, découvrez le village de Thor-la-Rochette.

Rejoignez le GR® 655-Ouest la Saulnerie. De là, rejoignez Hussay (l'église, rebâtie presque en totalité au XII^e s. d'une précédente du XI^e s. fut dédiée à Saint-Michel puis Saint-Jacques de Compostelle). Gagnez Lavardin, l'un des plus beaux villages de France, puis Prunay (faites un détour pour découvrir le lavoir), et Longpré (dont l'église possède de belles peintures murales des XII^e et XV^e s.). Descendez par la vallée de la Brenne sur Villechauve. Laissez Neuville-sur-Brenne sur votre gauche pour pointer en Indre et Loire.

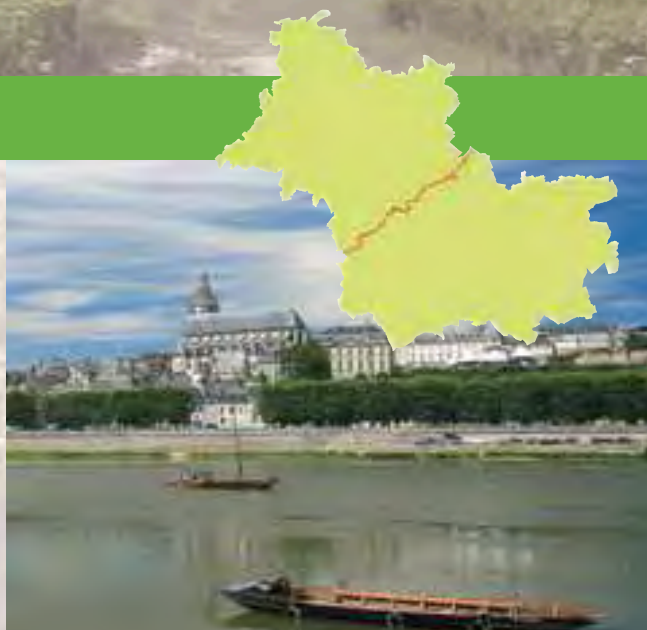
D part possible de la gare TGV (Vendôme-Milliers) par le GRP® Perche Vendôme - Cartes IGNau 1/25000 : 1920 Q 1920 E 1921 E 2019 O 2019 E 2020 O



GR® 655 - Est

Rive droite, par la levée, longez la Loire, et traversez Saint-Laurent-Nuan, Nuan-sur-Loire, Muides-sur-Loire. Empruntez le GR® 3 et gagnez Saint-Denis-sur-Loire. Reprenez le sentier de Saint-Jacques et gagnez Montlivault, Saint-Claude-de-Dray, Veneuil et les quartiers sud de Blois. Louis de Châtillon, comte de Bois (1346), aurait fond

l'église Saint-Jacques à l'attention des pèlerins afin qu'ils y trouvent gîte et couvert. Traversez la Loire par le pont Jacques Gabriel et redescendez vers le fleuve. Allez Chouzy-sur-Loire et de là, par le GR® 353, rejoignez Ozain, Chaumont-sur-Loire, Rilly-sur-Loire et de là, poursuivez votre pèlerinage par la Touraine.



Cartes IGNau 1/25000 : 2021 Q 2021 E 2022 Q 2120 Q 2120 E 2121 O - D part possible de la gare SNCF de Blois par le GR 353 (B)

GR® 353



De Vendôme, par les bois d'Hichigny, traversez la Huzée face aux bois de Ville-malin. Longez le cours d'eau et traversez le nouveau au moulin de Malignas. Passez devant le château de Coudray, contournez-en les bois et gagnez Selommes. Par les bois de Freschines, rejoignez Champigny-en-

Beauce, village qui fut transformé au XIX^e s. par Philibert Dessaignes, concepteur de la "Cité Agricole", puis, travers la plaine beauceronne, Averdon, puis Marolles (château de Pezay). Quel de plus emblématique que les champs de blé ondulant au vent pour représenter la Beauce ?

Symbole de l'énergie et de la liberté, le vent sera un élément identitaire de votre randonnée. Descendez vers le moulin de Varennes, et aux bois de Beaumont, en suivant le GR[®], découvrez la vallée de la Osse en passant successivement Saint-Lubin-en-Vergonnois, Ochoise, Molineuf, Chambon-sur-Osse, Oulanges et Chouzy-sur-Osse. La Osse est le lien naturel entre la Beauce et la Loire dans laquelle elle se jette, arrosant au passage Molineuf (étymologiquement "Moulin Neuf"). La Osse cause de sa configuration se prêtait bien à l'installation de

moulins dès le IX^e s. : un débit irrégulier et une dénivellation de 20 mètres. Les moulins de la Osse ont donc servi à moudre les céréales produites en Petite Beauce. De Chouzy-sur-Osse, allez sur Ozain, traversez la Loire et, rive gauche, allez sur Chaumont-sur-Loire.

Un autre itinéraire pour gagner Saint-Lubin-en-Vergonnois et Bois depuis les bois de Beaumont existe, il est balisé et régulièrement entretenu.

D parts possibles des gares SNCF de Bois ou TGV (Vendôme-Villiers) - Cartes IGN au 1/25000 : 1920 E, 2020 Q, 2020 E, 2021 Q, 2021 E, 2022 O. Qi demande de renseignements du CDRP au 02 54 56 19 59

3

GR® 3 dans un cadre patrimonial vivant

Dernier fleuve sauvage d'Europe où, il y a encore quelques décennies, une batellerie importante s'activait. La Loire et ses abords constituent des buts de randonnée dans un cadre classé au patrimoine mondial de l'UNESCO. Vous pouvez admirer châteaux et jardins de la Renaissance au cours desquels vous découvrirez tant de fleurs oubliées ou moins connues. Depuis la rive droite par Lestieux et Avaray au nord-est du département, traversez la Loire Muides-sur-Loire et rejoignez Saint-Denis-sur-Loire,

dont le port a connu son apogée lors des travaux effectués au château de Chambord. Il fut essentiel par la suite pour l'embarquement des vins produits au sud de Blois ou encore du bois provenant des forêts de Chambord et de Boulogne, même si sa prospérité prit fin avec la création des routes et du chemin de fer au XIX^e s. De là, rejoignez le parc de Chambord qui constitue la première réserve cynégétique de France et son château Renaissance. En suivant le Cosson, gagnez La Chaussée-

le-Comte puis traversez la forêt de Boulogne. Descendez vers Orléans, et par le chemin de Charlemagne, Orléans. En suivant le GR[®] dans la forêt de Russy, rejoignez Chailles. Longez le cours du Cosson et gagnez Candé-sur-Beuvron, petit village se



situé à la confluence des deux principales rivières de Sologne, le Beuvron et le Cosson. Par les bois de la Motte et les Acacias, regagnez les bords de Loire et Chaumont-sur-Loire dont le château sert aujourd'hui de cadre au Festival International des Jardins ou l'Œuvre de la Folie qui propose un patrimoine faunistique et floristique remarquable et exceptionnel.

Descriptif du GR[®] 3 dans le Topo-guide[®] FF Randonnée "Les châteaux de la Loire... pied à terre" (R f. 333) - D part possible de la gare SNCF de Bois, par le GR[®] 353 (B) - Cartes IGN au 1/25000 : 2021 E, 2022 Q, 2022 E, 2120 Q, 2121 O

GR® 41 : le long de la vallée du Cher

Longeant la Sologne par le sud, le Cher, l'un des plus grands affluents de la Loire, s'insinue entre les sables du Pays de Raboliot et le calcaire de Valençay. Long de 95 km en Loir-et-Cher, depuis Châtres-sur-Cher, par Villefranche-sur-Cher, Selles-sur-Cher, Saint-Aignan, Thésè-la-Romaine, Montrichard jusqu'à Saint-Georges-sur-Cher, le GR[®] 41 permet de goûter aux charmes d'une nature préservée et hospitalière, tout en jouissant d'un acquis touristique exceptionnel. Terre de vignobles et de gastronomie, la vallée du Cher compte de nombreux châteaux (donjon médiéval de Montrichard, châteaux du Guépain,

de Saint-Aignan), le Parc zoologique de Beauval, des villages de caractère (villages médiévaux de Menetou-sur-Cher et Montrichard), des sites troglodytiques creusés dans le tuffeau (caves, champignons rés...), des activités

nautiques, gastronomie locale...

Le canal de Berry fut créé suite au besoin de faire communiquer les lieux de production du centre de la France avec les grandes villes de l'Atlantique. Ouvert en 1839



Après 31 années d'effort, le canal est ouvert à la navigation des péniches, transportant principalement de la houille (mines de Commentry), des minerais de fer et salines, des fontes, des fers forgés, des matériaux de construction, du bois, du vin, des grains. Devenus aujourd'hui territoire de rencontre des amoureux de la nature, sur l'eau et sur les berges, qu'ils soient randonneurs ou pêcheurs, le canal de Berry et la vallée du Cher se laissent découvrir par le GR[®] 41.

Circuits repris par le Guide des randonneurs "En vallée du Cher de Berry en Touraine" - D part possible gare SNCF de Montrichard (20 mn env.)
Cartes IGNau 1/25000 : 2022 Q 2022 E, 2023 Q 2023 E, 2123 Q 2123 E, 2223 O

GR® 413 : de la vallée du Cher à la vallée de la Loire



Le GR[®] 413 assure bien plus qu'une liaison entre la vallée du Cher (GR[®] 41) et le GR[®] 3, via le GRP[®] des Châteaux. Il permet de découvrir la Sologne, nature sauvage de forêts, tangs et bruyères, qui ne demande qu'à se laisser apprivoiser. Depuis les bords du Cher, rejoignez la forêt. Passez la Pacherie et la maison de Garde, puis franchissez le ruisseau Saint-Marc puis la Sauldre, rivière indissociable du cadre de vie romorantinais. Possession des comtes de Bois, Romorantin, capitale

de la Sologne, est dotée de fabuleux atouts intra muros telle l'actuelle demeure du sous-préfet qui se trouve dans l'ancien château de la ville où naquit en 1499 Claude de France, qui poussa en 1514, le futur roi de France, François 1^{er}. Rue de la tour, l'hôtel de Rre est un vieux logis pans de bois et tourelles du XV^e s. La Chancellerie, le Carroir Doré et l'hôtel St-Pol sont trois constructions remarquables qui se succèdent rue de la Rristance. Dirigez-vous vers Lanthenay,

traversez la D922 et rejoignez Monthault. Traversez la D13, faites ensuite un crochet dans le domaine de Fontaines et passez l'Adrelle. Dirigez-vous vers Villeins, puis virez vers la Pineterie. Traversez la Taille de Boisgenceau, rejoignez successivement les Fraitis, le Brossay puis l'étang du Riou.

D part possible du château d'eau à côté de la gare SNCF de Romorantin-Lanthenay - Cartes IGNau 1/25000 : 2122 Q 2122 E, 2123 E
Ou demande de renseignements au CDRP au 02 54 56 19 59

GR® 31 et 3 C : Le canal de la Sauldre

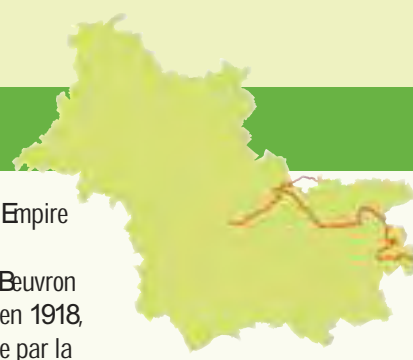
Le projet était de relier **Blancafort**, où on pouvait exploiter une carrière de marne, à la ligne de chemin de fer **Orléans-Verzon**, achevée en 1847, pour distribuer ensuite le matériau calcaire

dans toute la Sologne afin d'amender les terres acides. Un premier itinéraire, construit entre juillet 1848 et avril 1849 par 1500 chômeurs des Ateliers Parisiens, fut presque complètement abandonné.

Repris sous le Second Empire en 1852, le canal relia **Blancafort** à **Lamotte-Beuvron** en 1869. Abandonné en 1918, la marne fut remplacée par la chaux puis les engrais. Le canal servit dès lors transporter cailloux, moellons, bois et briques. Déclassé en 1926, le canal de la Sauldre demeure un élément du patrimoine solognot de premier ordre.

Lamotte-Beuvron - Pierrefite-sur-Sauldre : 19 km
Depuis Lamotte-Beuvron (garage de pompes), longez

le canal vers l'est et passez les écluses de La Vossoiserie, de Pinas, de Tracy, de Montfranc (qui fait face au château). À l'écluse des Jarriers, le GR® 31 quitte le canal. Traversez le premier tracé du canal (celui de 1849). Puis descendez vers le Tertre des Musses. Rejoignez la Boulatte et remontez vers Pierrefite-sur-Sauldre.



Circuits repris par le Guide des randonneurs ' Les sentiers de Grande Randonnée de Sologne ' - D part possible devant la gare SNCF de Lamotte-Beuvron - Cartes IGNau 1/25000 : 2121 Q 2121 E, 2221 Q 2221 E, 2322 Q 2222 E

GRP® Perche Vendômois

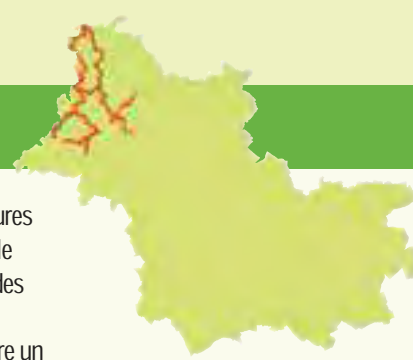
Pays de bocage et de tradition pastorale, le Perche offre au hasard de ses collines verdoyantes et de ses vallons fleuris, des bords de promenade et de randonnée. Vous y découvrirez châteaux, églises en roussard (pierre locale) et la commanderie des templiers d'Aville. Du Plessis-Dorin, en suivant l'ancienne voie romaine Le Mans-Orléans, bénéficiez du panorama au Chevrotin sur les collines du Perche et sur le château de Montmirail. Après la traversée des deux bras du Cotin, sur le territoire de la commune de Baillou, laissez se découvrir le donjon de

Montdoubleau. Construit peu après l'An Mil par Hugues Doubleau, qui fut au service des comtes de Blois, la puissante forteresse est dotée d'un donjon de plus de 30 mètres de haut. La forteresse fut assiégée et prise par le Roi de France Philippe Auguste en 1189. Puis traversez le village de Sargis-sur-Braye (dont l'église

romane s'orne de peintures murales), puis Le Temple (panorama au lieu-dit des Tardivères).

De là, il vous faudra faire un choix :
- rejoindre le GR® 35 Sougères en longeant les coteaux de la Braye par Cellé et Bonneveau ou par le bourg de Lunay.
- gagner le village troglodytique

de Trochu Lavardin, qui se blottit au pied des ruines splendides de son château médiéval. Depuis la gare TGV de Vendôme-Villiers, gagnez la vallée du Boulon et Azay. Vous pourrez dès lors choisir de rejoindre La Ville-aux-Cercs, Feval et Vendôme par le GR® 655-Ouest, ou de découvrir le Perche Vendômois par le GRP® sur les sentiers du Temple, de Saint-Marc-du-Cor, de Saint-Agil, de Choue et du Plessis-Dorin.



D part possible devant la gare TGV (Vendôme-Villiers) - Cartes IGNau 1/25000 : 1918 Q 1918 E, 1919 E, 1919 Q 1920 E, 1920 Q 2019 O - Qi demande de renseignements auprès du CDRP au 02 54 56 19 59

GRP® de Sologne

La Sologne offre des massifs discontinus, qui alternent avec des espaces cultivés, des prairies, des friches et des landes.

Flore, faune, s'y trouvent réunies dans un même hymne dont Chambord, la première réserve cynégétique de France, est le joyau.

Enfoncéz-vous sur des chemins et petites routes qui vous mèneront vers le plus beau château de la Renaissance, d'un village à un autre, au milieu d'une nature anti-stress, si ce n'est la rencontre, au détour d'une clairière de quelques biches, sangliers ou encore d'un grand cerf solitaire.

Une boucle de 52 km (en trois tapes de 15, 23 et 14 km) au départ de Chambord vous permettra de découvrir les châteaux de Villesavin, du Verger et de la Chevrolière, le Grand Tanguet et ceux du Temple et de la Poêle, la réserve ornithologique de la Chesnaie, ainsi que les bourgs de Bracieux (halle de l'époque de François I^{er}) et La Fert-Saint-Cyr (très ancien site de peuplement (un oppidum gaulois et mottes), dont l'excellence des oignons, l'époque de la construction du château de Chambord, la fit connaître sous le nom de La Fert-aux-Oignons.



Circuits repris par le Guide des randonneurs - Les sentiers de Grande Randonnée de Sologne^a - Départ possible devant la gare SNCF de Lamotte-Beuvron - Cartes IGN au 1/25000 : 2121 Q 2121 E, 2221 Q 2221 E

6

GRP® des Châteaux



Éloignés de châteaux aux noms prestigieux, tels Chambord, Blois ou Cheverny, les vallées qui composent ce coin de Loir-et-Cher ont chacune leur identité. La Loire, au nord, avec ses vastes horizons au ciel changeant, est marquée par son ampleur et, enfin, par les grandes grèves blondes qui s'allongent entre les flots. Les coteaux généralement doux, y sont fréquemment couronnés de grandes et belles forêts. À leurs pieds, les

bourgs s'allongent le long du fleuve. La vallée du Cher est parfois plus typée que celle de la Loire, avec ses falaises qui dominent la plaine et qui sont les sites privilégiés de l'habitat troglodytique. La vocation viticole des coteaux est bien marquée. Plus à l'est, c'est la Grande Sologne, avec son sol sableux et argileux, ses boisements parsemés de tanguets et ses constructions en pans de bois ou en briques.

4 boucles de randonnée, décrites dans le Topo-guide^{AE} - De château en château entre la Loire et le Cher^a vous offriront des parcours sur 2 à 5 jours durant lesquels vous découvrirez ce territoire varié et quelques manoirs et châteaux.

Descriptif du GRP^{AE} des Châteaux dans le Topo-guide^{AE} Randonnée - De château en château entre la Loire et le Cher^a (R. f. 410) - Départ possible de la gare SNCF de Montrichard (20 mn.) Cartes IGN au 1/25000 : 2021 E, 2022 Q 2022 E, 2023 Q 2023 E, 2121 Q 2122 Q 2122 E



Fortement marqué par les six régions naturelles qui le composent et qui déclinent, du nord au sud, des paysages nombreux et variés, le Loir-et-Cher saura le marcheur par la personnalité de leur nature, leur relief, leur charme, et l'exceptionnel patrimoine architectural, niché ici ou là.

Vallée du Loir



Rivière sinueuse et riante, le Loir entoure de ses bras Vendôme, ville d'Art et d'Histoire, et virevolte entre les nombreuses églises, fresques, châteaux et sites troglodytiques de la vallée.

Plusieurs communes disposent de circuits de randonnée de 3 à 16 km :

Couture-sur-Loir, Coulommiers-la-Tour, Lavardin, Marcilly-en-Beauce, Montoire-sur-le-Loir, Saint-Martin-des-Bois, Sougères, Thor-la-Rochette.

Perche Vendômois



Au nord du Loir-et-Cher, le Perche tend ses bocages sur les pentes de ses collines. De puissants chevaux percherons paissent dans les prés ponctués de maisons rustiques construites en pierre de roussard (gris local de couleur rose). Le Perche vous accueille pour des randonnées au départ de ces localités au charme certain : **Baillou, Beauchêne, Choue, Cormenon, Le Gault-du-Perche, Lunay, Oigny, Mondoubleau, Le Plessis-Dorin, Le Temple, Souday, Savigny-sur-Braye, Sargères-sur-Braye, Saint-Marc-du-Cor, Saint-Agil et Saint-Avit.**

Pierres de roussard, petits châteaux, manoirs, sentiers et panoramas percherons agrémentent les parcours (de 3 à 17 km).

Perche Haut-Vendômois



Par le Perche Vendômois, dominez le pays dunois, l'est du plateau beauceron, puis par les vallées de la Grenne et de l'Eggonne, bénéficiez d'une vue pittoresque sur les collines du Perche, au travers de plusieurs circuits, de 4 à 12 km, sur les communes de **Bouffry, Boursay, La Chapelle Vicomtesse, Drouais, La Fontenelle, Fontaine-Raoul, Le Poislay, Chauvigny-du-Perche, Ruan-sur-Eggonne.**

Beauce – Val de Loire



La Beauce, territoire de randonneurs, ouvre les ailes de ses moulins.

Surnommée le Grenier de la France^a, la Beauce borde de l'or de ses céréales mûries au soleil la vallée royale de la Loire, mais aussi la vallée de la Cisse.

Au départ de petits villages proches de **Blois, Chambon-sur-Cisse, Chouzy-sur-Cisse, Coulanges, Herbault, Mesland, Mblineuf, Monteaux, Veuves, Ozain, Orchaise, Santenay, Seillac, Suèvres**, partez randonner en forêt et sur les rives de Loire.

Pays de Chambord



C'est grâce à sa forêt, son climat tempéré et sa douceur de vivre, la Loire des châteaux fut du **XIV^e** au **XV^e** s. une région très appréciée des rois de France qui y inscriront une partie de l'histoire de France et de la Renaissance.

La pochette "Pays de Chambord"^a, territoire entre Loire, Blaisois et Sologne, offre des circuits en boucle de 5 à 16 km sur les communes de **Bauzy, Bracieux, Crouy-sur-Cosson, Fontaines-en-Sologne, Huisseau-sur-Cosson, La Ferté-Saint-Cyr, Maslives, Montlivault, Mont-près-Chambord, Muides-sur-Loire, Neuzy, Saint-Claude-de-Dray, Saint-Dy-le-Mont, Saint-Laurent-Nouan, Tour-en-Sologne** et **Thoury**.

Pays des Châteaux



Pour leur part, les communes de **Candé-sur-Beuvron, Cellettes, Chailles, Chaumont-sur-Loire, Chitenay, Cormeray, Feings, Fougeres-sur-Brière, Fresnes, Monthou-sur-Brière, Les Montils, Ouchamps, Rilly-sur-Loire, Sambin** et **Seur** permettront au visiteur de découvrir un territoire aux aspects géographiques variés (vallées de la Loire, du Cher et du Beuvron, mais aussi la Sologne "Controise"^a) et de nombreux manoirs et châteaux.

Vallée du Cher



Au cœur d'une région à forte tradition gastronomique, la vallée du Cher a su conserver et véhiculer un savoir-faire à travers des spécialités du terroir : fromages de chèvre, produits de la chasse et de la pêche, champignons, fraises et asperges de Sologne...

Les circuits proposés par les communes de **Bourges, Chateaufort, Châtillon-sur-Cher, Chémery, Couffy, Gy-en-Sologne, Mareuil-sur-Cher, Mers, Monthou-sur-Cher, Noyers-sur-Cher, Pouilly, Saint-Aignan, Seigy** et **Thésée-la-Romaine** (de 6,5 à 18 km) vous permettront de découvrir la vallée du Cher avec ses nombreux vignobles, ses loges de vignes, ses châteaux et ses charmantes localités.

La Sologne des Étangs




À 90 minutes de Paris, et à 30 de Blois et d'Orléans, découvrez les richesses naturelles et architecturales solognotes. Au cours des deux siècles précédents, la brique et la tuile en argile cuite, autrefois utilisées pour la construction des châteaux, confèrent à l'architecture solognote cet aspect si caractéristique qui fait le charme des centres bourgs et des hameaux des communes de la Sologne des étangs. Des circuits en boucle de 4 à 23 km vous permettront de découvrir les communes de **Chuizon, La Ferté-Beauharnais, La Marolle-en-Sologne, Millançay, Montrieux-en-Sologne, Neung-sur-Beuvron, Souesmes, Vernou-en-Sologne, Villeny, Yoy-le-Marron**.

Les châteaux de la Loire à pied® – réf. 333

Découvrez la Loire de Bonny-sur-Loire à Angers par le GR®3.

Mondialement connu pour ses châteaux et ses jardins, aujourd'hui classés au patrimoine mondial de l'UNESCO le Val de Loire, berceau de la Renaissance, présente une densité exceptionnelle de monuments historiques des XV^e et XVI^e s. L'écotourisme de ces sites de notoriété internationale, le Val de Loire dispose d'un patrimoine touristique varié : paysages du fleuve, faune et flore des parcs et réserves, vastes forêts, habitat troglodytique, patrimoine de la viticulture et de la marine de Loire.



De château en château entre la Loire et le Cher® – réf. 410

Bucle 1 : de la grande plaine de la vallée du Cher - de Bois de Bois par Montrichard ± 107 km

Bucle 2 : vers les jardins de Diane et Catherine - de Montrichard à Montrichard ± 37 km

Bucle 3 : de vignes en vignes - de Cheverny à Cheverny par les châteaux du Guépain et Chermery ± 84 km

Bucle 4 : la forêt solonchote en passant par les châteaux de Villesavin, Chambord, et Chermery ± 108 km



La Sologne à pied® – réf. P411

À deux pas de Paris, la Sologne, véritable poumon vert, est la destination idéale pour randonner en famille le temps d'un week-end.

Le randonneur appréciera la richesse du patrimoine naturel et architectural, notamment du patrimoine vernaculaire : lavoirs, kiosques, mairies-écoles, fermettes traditionnelles mûlant torchis, briques ou pierre calcaire.



La vallée du Loir... à pied® – réf. P491 (6 circuits inédits)

La vallée du Loir, très largement ouverte en aval de Chateaudun, s'est enrichie d'un limon qui favorise la culture des céréales et celle de la vigne. Sur ces paysages ouverts, bouquetés de petits bois, la rivière musarde et sur ses rives se sont bâtis les églises, forteresses, châteaux ou villages qui ravissent l'œil du promeneur : Feval, Vendôme, Montoire-sur-le-Loir, Lunay, Lavardin, Trossay, Couture-sur-Loir...

42 promenades et randonnées de Saint-Jean-Froidmentel aux environs d'Angers en passant par Vendôme, Le Lude et La Flèche.



La Centre Val de Loire... à pied® – réf. RE11

Ces itinéraires promettent l'utilisateur de part et d'autre de la Loire, [dernier fleuve sauvage d'Europe], car sans cesse redessinés par ses crues de printemps et ses séchages d'été. Chemins de halage bordés de frênes tardifs, sentes sillonnant le bocage berrichon, herbues de la Brenne, sentiers sablonneux et tangs de Sologne, coteaux plantés de vignes du Sancerrois, la diversité des paysages de ce territoire en fait un terrain idéal pour la randonnée. Comme au temps des rois, d'Orléans à Chinon, vous cheminez sur le GR®3 en suivant la Loire, qui enfle les châteaux Renaissance comme autant de perles. Au détour du sentier apparaissent d'insolites plages de sable blond, des bras morts enherbés où niche le castor ou encore des alignements d'habitations troglodytiques.





2 rue du Limousin - 41000 BLOIS
 T I. 02 54 56 19 59
 e-mail rando.41@wanadoo.fr

Date

TITRE	Poids	Prix en €	Qt	Prix total
Topo-guide® FFRP « Le Centre Val de Loire... pied »	250 g	13,95		
Topo-guide® FFRP « La Sologne pied® »	125 g	7,50		
Topo-guide® FFRP « De ch teau en ch teau entre la Loire et le Cher »	140 g	11,95		
Topo-guide® FFRP « Les ch teaux de la Loire pied® »	290 g	13,95		
Topo-guide® FFRP « La vall e du Loir pied® »	220 g	11,50		
Pochette fiches PR® : Au Pays de Chambord (12)	100 g	4,20		
Pochette fiches PR® : Au Pays des ch teaux (15)	145 g	5,00		
Pochette fiches PR® : (VdL) Perche-Haut-Vend mois (9)	95 g	3,80		
Pochette fiches PR® : Vall e du Loir (10)	100 g	3,80		
Pochette fiches PR® : (VdL) Perche Vend mois (16)		5,00		
Pochette fiches PR® : en Vall e du Cher (14)	145 g	4,50		
Pochette fiches PR® : Beauce Val de Loire (12)	70 g	4,50		
Pochette fiches PR® : Sologne des Étangs (10)	100 g	4,20		
Guide NR - Les Sentiers GR® de Sologne	180 g	6,00		
Guide NR - En Vall e du Cher de Berry en Touraine	180 g	6,00		

Forfait d'affranchissement selon les tarifs postaux en vigueur
 OU enl vement au CDRP 41 Blois par vos soins

TOTAL = _____

Bon de commande retourner au CDRP accompagn de votre r glement par ch que bancaire l'ordre du CDRP 41

Nom : Pr nom :

Adresse :

Code postal : Localit :

T l./fax : E-mail :

Les GR® et GRP® passent pour la plupart pr s des gares SNCF ou TGV. Si vous souhaitez plus de renseignements ou une aide la pr paration de votre s jour, n'h sitez pas contacter le CDRP au 02 54 56 19 59. Pour votre h bergement, consultez le guide ins r dans cette brochure ou consultez www.c'ur-val-de-loire.com (rubrique H bergement et Restauration)

Loir-et-Cher

Sites protégés par le Conservatoire du Patrimoine Naturel

T.I. 02 47 27 81 03

antenne37-41@conservatoire-espacesnaturels-centre.org

Accès libres et gratuits toute l'année, panneaux de présentation sur place. Sorties d'écovisite (payantes) accompagnées pour tout public selon calendrier.

Accueil gratuit toute l'année sur RV

- **Œ de la Folie** ± 41150 Chaumont-sur-Loire (forêt alluviale ligérienne remarquable par sa biodiversité, circuit de promenade - 1 et 2 km). Documentation sur demande.

Animaux admis en laisse.

- **Étang de Beaumont** ± 41210 Neung-sur-Beuvron. Étang solognot riche de nombreux oiseaux. Observatoire ornithologique. Des permanences gratuites peuvent être proposées de 14h à 18h, le samedi, sur rendez-vous.

Également sur place un sentier "Au fil de l'eau", livret sur demande au 02 54 94 62 00 ou en téléchargement sur www.sologne-des-etangs.fr (communauté /tourisme/ d'écovisite)

- **Prairies du Fouzon** ± 41110 Couffy (ensemble de prairies inondables protégées). Circuit de promenade (2 km.)

Office National des Forêts (ONF)

T.I. 02 54 90 41 90 / www.onf.fr

- **Chemins pedestres balisés** en forêts de Blois, Russy, Boulogne (seuls les tracés GR® sont balisés), Lamotte-Beuvron et Montrichard pour découvrir la faune et la flore forestières.

- **Animations nature** et d'écovisite pour groupes constitués uniquement (10 à 25 pers.), toute l'année sur rendez-vous.

Autre idée de sortie découverte :

- **La terre vue des arbres : grimpe encadrée dans les arbres par le biais de l'activité Accrobranche® sur une 1/2 journée, une journée ou plusieurs jours. Toute l'année sur rendez-vous.**

Canopée Enchantée / T.I. 02 47 42 08 90
www.canopee-enchantee.com

Le Vendômois

Maison Botanique

Rue des Écoles / 41270 Boursay

T.I. 02 54 80 92 01 / www.maisonbotanique.com



Centre de ressources et de découverte du végétal (expositions, collections, salles d'observations microscopiques, fonds documentaires...). Visite libre toute l'année : en semaine sur rendez-vous, les samedis de 15h à 17h. Accueil gratuit sur rendez-vous.

Des espaces extérieurs en visite libre.

- **Le chemin des trognons** : sentier bordé de 43 trognons (arbres taillés) monumentales rigés comme des sculptures.

- **Le jardin expérimental** organisé en espaces thématiques : mare, haie basse champêtre, placettes d'observations.

- **Le sentier botanique** : chemin de 3 km parcourant le paysage percheron, avec trognons, haies vives, haies pleyssées...

La Maison Botanique propose également un programme de randonnées thématiques accompagnées, renseignez-vous.



Autres idées de circuits découverte :

- **"Les mandres du Loir"** : 10 circuits de randonnées. "L'histoire du roussard", sentier de 3 km inclus dans le "circuit du roussard ± 40 km". Circuit au départ de l'église Saint-Martin de Sargé-sur-Braye (de Piques-la-Toussaint) avec une exposition dans l'église. T.I. 02 54 80 11 05 / www.perchenature.org

- **15 sentiers nature** (de 4 à 20 km) en vallée du Loir ; pochettes avec carte et descriptifs. Sorties thématiques accompagnées (payantes) selon calendrier. T.I. 02 54 77 13 30 / <http://asv.nature.free.fr>

La vallée de la Loire

Découverte de la Loire

- En bateaux traditionnels
T.I. 06 88 765 714 /
www.milliere-raboton.net
Promenade-d couverte
conviviale (1 h 30), pro-
menade l'aube ou au
crpuscule (2 h 30) ou



sortie privée usage exclusif du bateau. D parts de
Chamont-sur-Loire, ou d'Amboise. Toute l'ann e sous
rserve des conditions climatiques.

Accueil gr. (48 passagers) sur r s. : balades, aff ts
animaliers, p che, soir es, randonn es, bivouacs.

- En futreau et toue

Rens. 02 54 56 09 24 / www.observatoire-loire.asso.fr ou
R s. 02 54 90 41 41 / www.bloispaysdechambord.com

"Promenade au c ur de Blois", balade/d couverte
accompagn e au rythme des mariniers de Loire pour
appr cier l'histoire du fleuve, d parts du port de la
Creuille (Blois). De mai sept, heures fixes, sous
rserve de bonnes conditions de navigation.

Accueil gr. possible sur r s.

- Travers e de la Loire sur l'Aigrette^a

<http://confluence.monsite.wanadoo.fr>

Service gratuit de travers e de la Loire, d part quai
Saint-Jean ou du port de la Creuille. P riodes, jours et
horaires : se rens.

Domaine national de Chambord

T.I. 02 54 50 40 00 / www.chambord.org

- Parc forestier (1 000 ha) : rserve nationale de faune sau-
vage, aires d'observation, miradors. Acc s libre et gratuit.

- 3 boucles/circuits balis s permettant de d couvrir la zone
ouverte au public du domaine de Chambord. Acc s libre et
gratuit (d part des parkings situ s en for t). Plans dispo-
sition aux points d'accueil du domaine. Pour les personnes
en fauteuil roulant, possibilit de louer des v hicules
lectriques adapt s "Modul.vasion". Rens. et tarifs :
02 54 50 50 32

Possibilit de randonn es v los, libres ou accompagn es,
dans le domaine, se rens.

- Sorties d couverte : l'intimit du brame (observation
dans un mirador, sortie accompagn e de 2 h. : de mi-sept.
d b. oct., places limit es) ; les nuits du brame (coute
de nuit post , sortie accompagn e : en sept., places limi-
t es) ; chasse photographique sur autorisation pr alable,
de juin mi-ao t.
Rens. et tarifs : 02 54 50 50 41.

Maison de la Nature

La Closerie ± 41330 Marolles

T.I. 02 54 51 56 70 ou 02 54 33 07 69

Espace p dagogique et ludique qui pr sente un site naturel
et arch ologique exceptionnel, une rserve naturelle (lot de
nature, class depuis 1979), mosa que de paysages inso-
lites, abritant la plus grande n cropole n olithique de la
r gion Centre. Visite libre en t (se rens.)

2 deuxpas, sentier p destre et sentier artistique au c ur de
la rserve en acc s libre et permanent.

Accueil gr. (10 30 pers.) tte l'ann e sur r s. : visite guid e
de la maison de la Nature, d couverte de la faune, de la
flore.

Circuits découverte autour de la Loire

T.I. 02 54 56 09 24 (rens. et tarifs)

www.observatoire-loire.asso.fr

Gr. uniquement (jusqu' 24 pers.) : deux circuits th ma-
tiques avec intervention d'un animateur sp cialis .

- "Sur les traces de la marine de Loire" (2h) : marche dans
les rues de Blois et d couverte de nombreux vestiges t moi-
gnant de l'importance de la batellerie et de l'activit des
trois ports de la ville aux XI^e et XII^e s.

- "La flore et la faune lig riennes" : balade-d couverte sur
les bords de Loire pour d couvrir la diversit animale et
v g tale du fleuve.

Tte l'ann e (p riode favorable d'avril sept.), la jn e ou
deux 1/2 jn es, sur r s. Possibilit d'associer une sortie en
futreau sur la Loire ou autre activit .

Autres idées pour randonner en liberté :

- "Les sentiers de Blois", 9 boucles balis es de 2 10 km soit 70 km d'itin raires pour d couvrir la ville
autrement. Acc s libre et gratuit. Panneaux d'information situ s lev e des Tuileries, H tel Pasquier (or e du
bois) ou Promenade Ed. Mburin (proximit pont Mtterrand). T.I. 02 54 44 50 50 ou 02 54 90 41 41

- Maison de la Loire du Loir-et-Cher (Saint-Dy -sur-Loire ± 41500). Expositions permanentes "Port de Loire,
port de Chambord", "Marine de Loire", "P che en Loire", conf rences et animations. Visite libre du 07/01 au
19/12, du lun. au vend. Visite guid e pour gr. (15 pers. max). Sorties th mes selon un calendrier (printemps-
t), se rens. T.I./fax 02 54 81 68 07 / www.saint-dye-sur-loire.com

La Sologne

Circuits de randonnées

- "A la découverte d'une Sologne vivante et insolite" : du 15/04 au 15/12, programme de randonnées à thèmes accompagnées pour découvrir la Sologne... avec une collation de produits locaux à l'arrivée.

"Balades et randonnées - Sologne", guide payant recensant une cinquantaine de circuits.

Gr. (de 10 à 40 pers.) tte l'année, sur rés. : randonnées à thèmes à la 1/2 jnée, à la jnée, ou sur mesure.

Tel. 02 54 88 71 09 (rens. et tarifs) / www.ucps.fr

- Balades et découvertes accompagnées (sur rés.) du patrimoine naturel de la Sologne. Chaque année, édition d'un petit fascicule "Découvertes nature en Sologne" présentant une trentaine de randonnées (6 à 12 km) ouvertes à tous. Envoi sur simple demande. Édition de 7 topo-guides® présentant 7 communes de Sologne (en vente auprès de SNE).

Gr. constitués (20 pers. max.) sur rés. : sorties découverte nature à thèmes à la 1/2 jnée ou à la jnée.

Tel. 02 54 76 27 18 (ren. et tarifs) / www.sologne-nature.org



- Les Étangs de Sologne (parcours libre de 20 km à faire en voiture, à vélo ou... à pied. Carte disponible à la maison des Étangs de Saint-Viâtre).

Tel. 02 54 88 23 00 ou www.maison-des-etangs.com

Possibilité de circuit accompagné pour gr.

Rens. au 02 54 76 27 18 / www.sologne-nature.org

La vallée du Cher

Découverte du Cher (en raison de travaux, se rends. sur la navigabilité)

- à bord du "Léonard de Vinci", au départ de Montrichard, balade (1 h 30) commentée avec passage d'écluses du 15/04 au 15/10. Indiv., et gr. sur rés.

Tel. 02 54 75 41 53 ou 06 60 56 41 53 / www.ldv-bateau.com

- à bord du "Tasciaca", au départ de Saint-Aignan, avec commentaires sur l'histoire de la navigation, la faune et la flore du val de Cher du 15/04 au 15/10. Indiv., et gr. sur rés.

Tel. 02 54 71 40 38 ou 02 54 71 37 12 / www.avac41.com

Vous souhaitez découvrir les paysages du Cœur Val de Loire tout en dégustant les richesses de nos terroirs ?

2 rendez-vous à ne pas manquer !

- Rendez-vous cet été (de mi-juil. à mi-août) en vallée du Cher, pour « Une soirée dans les vignes » (accompagné des vignerons, découverte des paysages viticoles, des chais..., dégustation de vins...).

Rens. et rés. au 02 54 71 77 23 / www.tourisme-valdecher-staignan.com

- Rendez-vous également (les 6 et 7 sept.) pour « Vignes, vins et randos », plusieurs randonnées en vallée du Cher. Promenade thématique en compagnie des vignerons pour partager leur passion, leur savoir-faire... Rens. et rés. au 01 53 20 38 75.

2 lieux à découvrir !

- Si vous préférez découvrir seul les douceurs de nos paysages, n'hésitez pas à rejoindre le Vignoble de la Pente des Coutis (Vendôme). Sur place, 10 ha de vignes, un jardin ampélographique, une maison de vigne... accès par différents chemins de randonnée dont le GRP® Perche Vendômois. Rens. au 02 54 72 80 73 ou 02 54 77 05 07.

- Le conservatoire de la vigne de Châteauvieux (52 cépages de la région, loge de vigne, fresque géante), un lieu pour une petite promenade. Rens. au 02 54 75 21 06.