




“

Randonnées
Sorties Nature
Hébergements
d'étape
2010



Cœur Val de Loire
LOIR-ET-CHER ♦ LOIRE VALLEY



Vos escapades au Cœur Val de Loire

Le Cœur Val de Loire a cet avantage d'être accessible par les randonneurs de tous âges et de tous horizons. Son patrimoine historique exceptionnel ajoute à la beauté et à la richesse des paysages, si différents des coteaux du Perche aux forêts et landes de Sologne. Chaque terroir a ses légendes, et le randonneur curieux aura tout le loisir de percer les secrets des villes souterraines, des saveurs subtiles des vins ou des fromages, des églises à fresques ou des étangs...

Entre amis ou en famille, les gîtes d'étape et de séjour, les villages de vacances, les auberges de jeunesse et les centres de séjour s'adaptent à vos envies de découvertes. Suivez aussi nos labels pour vous assurer un séjour adapté et plein de plaisirs : les P'tits Curieux, qui s'adressent aux familles et Tourisme & Handicap, qui permet à chacun, avec ses différences, de bénéficier de toutes les richesses de notre territoire...

*Et pour se détendre entre deux belles randonnées, rendez-vous à Mont-près-Chambord, où s'ouvre cet été **le plus grand espace naturel de baignade de France** (cf. p. 14)*

| | |
|---|-----------|
| Idées Rando | 2 |
| Pochettes PR® (Promenades et Randonnées) | 8 |
| Topo-guides® | 10 |
| Bon de commande | 11 |
| Sorties nature | 12 |
| Vos week-ends “randonnée” | 16 |

En complément, guide hébergements

| | |
|--|-----------|
| Gîtes d'étape et de séjour | 1 |
| Campings à la ferme / Aires naturelles de camping | 6 |
| Autres hébergements (villages de vacances, auberges de jeunesse, centres de séjour) | 11 |

CHÂTEAU DE CHAMBORD



1 Le Perche Vendômois : de donjon en commanderie

Le bocage percheron, cadre verdoyant et fleuri de bocage et de tradition équestre où affleure la pierre de Roussard, est plus qu'un simple maillage de haies entourant les champs ; haies, bois, vergers, arbres taillés en trogne ou en têtard au sein des haies ou isolés, ripisylves ou encore alignements participent à la diversité des paysages que vous rencontrerez au gré de ce parcours.

1^{ère} étape :

**Mondoubleau /
Le Plessis-Dorin**

De 21,2 à 26,7 km en fonction de l'hébergement choisi

Départ : place de la mairie

● Face à la mairie, descendez la rue Chrétien, puis à droite la rue des Poilus. Traversez la Grenne, et engagez-vous à gauche vers le camping. Rejoignez le plan d'eau, poursuivez tout droit. Au passage d'anciens lavoirs débouchez sur une route (prudence !), suivez sur la droite sur la D86. Franchissez deux ponts, puis un autre sur une ancienne ligne de chemin de fer. Gravissez cette route sur la gauche pour rejoindre la Maladrerie. Engagez-vous à droite (on rejoint le GRP® Perche Vendômois).

● À la patte d'oie de la Soucherie, virez à gauche dans un chemin de terre bordé d'arbres. Arrivez sur une route (prudence !) et suivez-la sur la gauche pendant 20 m. À un croisement, à droite suivez le GRP® Perche Vendômois. Franchissez les deux bras du Couëtiron. Passez le Grand Coitron. Sur le chemin de César (ancienne voie romaine Le Mans – Orléans), profitez du panorama sur les collines du Perche et le château de Montmirail.

2^e étape :

Le Plessis-Dorin / Arville
De 9,7 à 15,2 km

(en fonction de l'hébergement choisi sur la commune du Plessis-Dorin)

Par le GRP® Perche Vendômois, franchissez la voie ferrée, puis par le Pont-Brûlé et les Métairies, rejoignez le hameau du Chemin Vert.

Hors GRP® : Virez en direction d'Oigny, passez la Brunetière et la Dalvaudière pour rejoindre la Commanderie d'Arville. Cette commanderie, fondée vers 1130, fut un centre d'entraînement des Templiers avant leur départ pour la Terre Sainte, mais aussi un centre de leur activité économique, spirituelle et de pouvoir seigneurial.



3^e étape :

Arville / Mondoubleau
19 km

Revenez sur le GRP® au Chemin Vert. Par les Couvardières, puis les Beauvais, gagnez le bourg de Saint-Agil, puis Choue en remontant par la D 160. Face au Verger, engagez-vous à gauche dans un chemin de terre. Passez le château de la

Grande Choupardière (privé). Hors GRP® : À la D 106, longez-la sur la droite pendant 300 m, puis enfoncez-vous à droite dans un chemin bordé d'arbres. Filez sur la gauche (faites attention dans un virage en longeant la haie). Gagnez la Bragée puis le cimetière et de là, le centre bourg.

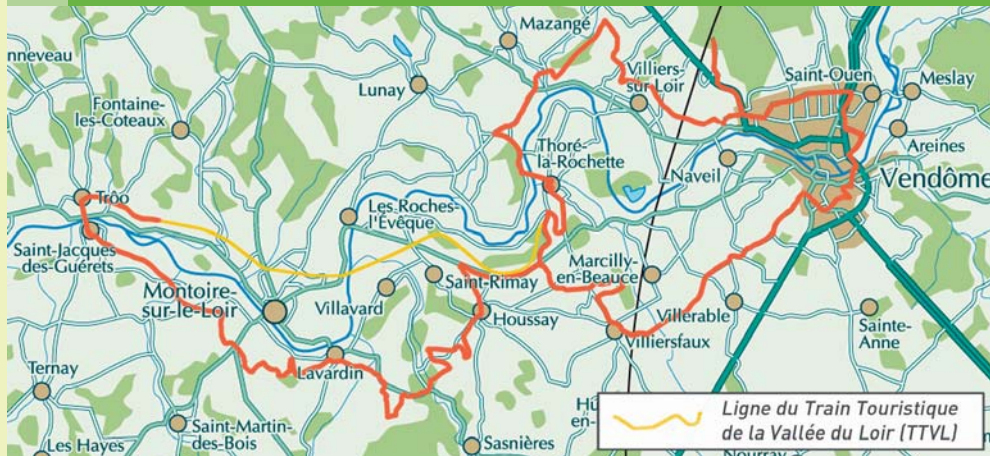


Cartes IGN au 1/25000 : 19180, 1918E, 19190, 1919E

Départ possible en car pour Mondoubleau depuis la gare de Vendôme-Villiers

Renseignements sur les lignes TER-Centre SNCF : <http://www.ter-sncf.com/Regions/centre/fr/>

2 La vallée du Loir : du chemin de Saint-Jacques aux peintures murales



1^{ère} étape :

Vendôme / Houssay

 Depuis le château de Vendôme / Houssay : 18,3 km

Depuis Vendôme, « Ville d'art et d'histoire », par le GR® 655-Ouest au cœur de Vendôme. Descendez vers Villiersfaux, puis gagnez au nord la Saulnerie. De là, rejoignez le village d'Houssay.

2^e étape :

Houssay / Trôo : 18,4 km

Traversez la vallée du Langeron (1), puis par la Rotte aux biques, où nichent, le long du coteau, caves et habitations troglodytiques, découvrez Lavardin, rêve de pierre accroché au coteau crayeux de la vallée du Loir.

Passes au pied du château et de son donjon qui vous surplombe du haut de ses 26 mètres, et continuez sur le GR®35.

Hors GR® : En vue de Montoire-sur-le-Loir, traversez le Loir et passez à l'ombre des ruines du château médiéval, pour gagner la chapelle Saint-Gilles (2).

Par le GR® 35, filez sur Saint-Jacques-des-Guérets, dont l'église (3) s'orne de peintures murales, dans les tons de bleu et de vert émeraude, qui comptent parmi les plus beaux exemples de l'art religieux roman en Vendômois. Traversez à nouveau le Loir pour rejoindre rive droite la mystérieuse cité troglodytique de Trôo.




Des terrasses étagées, des grottes, des caves, des habitations creusées dans le tuffeau, des sentiers charmants, des escaliers partout... le tout sur trois niveaux. Grimpez jusqu'au point de vue en haut de la cité et contemplez le formidable panorama de la vallée du Loir depuis l'ancienne motte féodale (La Butte).

Hors GRP® : Regagnez la gare de Trôo (cave coopérative) et de là, par le Train Touristique de la Vallée du Loir (4), vous arriverez en gare de Thoré-la-Rochette.

3^e étape :

Thoré-la-Rochette / Vendôme (carrefour GRP® aux Fontaines) : 19 km

 Depuis la gare, par le GRP® Perche Vendômois, rejoignez le bourg de Thoré-la-Rochette, franchissez le « Pas des fidèles » et dé passez le Gué du Loir. Prenez en direction du manoir de Courtourtoz. Depuis les hauts de Villiers-sur-Loir, rejoignez Courtiras et de là, le château de Vendôme ou la gare TGV Vendôme-Villiers.

Départ possible depuis la gare de Vendôme-Villiers par le GR® 655 Ouest puis GRP® Perche Vendômois pour atteindre Vendôme.

(1) Risque d'impraticabilité du franchissement du Langeron en cas de fortes intempéries. Un autre itinéraire balisé blanc-rouge (GR®35) par les lieux-dits « Le Temple » et « Le Langeron » permettent de contourner le cours d'eau.

(2) Tél. 02 54 85 23 30. Toute l'année, tous les jours : 9h30-18h, sf jeu. 9h30-12h et 14h30-17h ou 18h selon saison. Clef à retirer à l'office de tourisme. En cas de fermeture, clef disponible en face, au café de la Paix.

Visite libre : 3€ / ad. - 1€ / enf. - Visite commentée sur RV : 4€ / ad. - 2€ / enf.

Groupes : à partir de 20 pers.

Visite libre : 2,50€ / ad. - 1€ / enf. 1 gratuite pour 20 pers. Visite commentée sur RV (1h) au 02 54 85 23 30 (OT de Montoire-sur-le-Loir) ou 02 54 77 05 07 (OT de Vendôme) : tarifs se rens.

(3) Visite libre tous les jours de Pâques à la Toussaint. En cas de fermeture, un panneau indique où retirer la clef.

(4) Renseignements sur les horaires et réservations à l'office de tourisme de Vendôme : 02 54 77 05 07

Cartes IGN au 1/25000 : 19200, 1920E, 20200

3 La vallée de la Cisse

Départ : Maison de la nature, à Marolles
Lien naturel entre la Beauce et la Loire dans laquelle elle se jette, la Cisse, à cause de sa configuration (un débit régulier et une dénivellation de 20 mètres), se prêtait bien à l'installation de moulins, ce qui fut fait dès le IX^e s.

Les moulins de la Cisse ont entre autre servi à moudre les céréales produites en petite Beauce.

1^{ère} étape :

Marolles / Molineuf

Maison de la Nature (Marolles) – Molineuf : 17 km

Avant de vous lancer sur le GR® 353, prenez le temps pour partir à la découverte de la réserve Grand Pierre et Vitain et la Maison de la Nature (1).

La mosaïque des principaux milieux naturels, pelouses calcicoles, bois de chênes pubescents, de buis, forêt fraîche, marais, rivière « La Cisse », contraste avec les cultures intensives du plateau de Petite Beauce.

Partez vers l'Ouest sur le GR® 353 en direction de Saint-Bohaire. Passez les moulins de Varennes et gagnez les bois de Beaumont. Laissez le GR® 353 A qui file vers Blois et poursuivez. Rejoignez le bourg de Saint-Lubin-en-Vergonnois. Gagnez le moulin de Champigny, franchissez une passerelle sur la Cisse et de là, gagnez le Moulin d'Orchaise et le Gué Taureau. Passez Coquine, le tertre Billieux, et arrivez au centre bourg.

2^e étape :

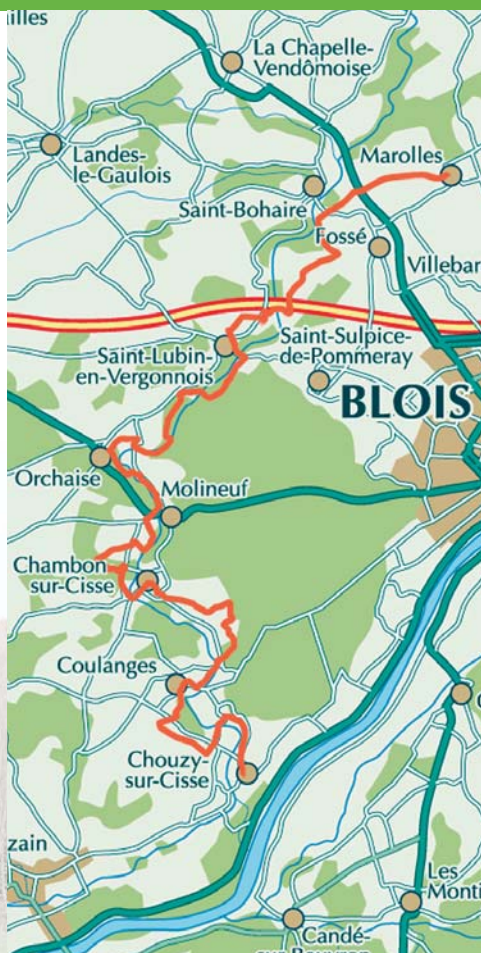
Molineuf / Chouzy-sur-Cisse 15,3 km

Traversez la D 766, franchissez un pont sur la Cisse. Rejoignez le moulin de Bury.

Au pied de l'église Saint-Secondin, suivez la route à gauche, et le premier chemin à droite qui remonte dans les bois. Continuez jusqu'au croisement de quatre chemins, et virez à gauche à angle droit. Passez à proximité du château de Bury et descendez par le chemin Florimont-Robertet dans le hameau de Bury. Gagnez les Barres, rejoignez le pont Foularet. Tournez à gauche pour atteindre le village.

À l'église, sur la droite, suivez la rue du Maréchal de Lattre. Remontez à gauche la rue Saint-Louis. Empruntez le chemin qui continue sur la droite. Admirez en contrebas le château des Vitres et sur le coteau le château de Rocon.

Par les moulins Jouan et de la Guiche, rejoignez Chouzy-sur-Cisse. L'arrivée à Chouzy-sur-Cisse, final de votre périple, est marquée par l'entrée dans la plaine alluviale de la Loire.



(1) Plus d'infos p. 13

Cartes IGN au 1/25000 : 20210, 2021E

4 De château en château entre Bièvre, Beuvron et Conon



Découvrez au cours de cette randonnée, les châteaux parmi les plus connus et reconnus du Val de Loire : Cheverny, Troussay, Fougères-sur-Bièvre, Beauregard, ...

1^{ère} étape : Cheverny / Fougères-sur-Bièvre

15,5 km

Par le GRP® des Châteaux, depuis le portail du château de Cheverny, utilisez la voie verte le long de la D102 sur 500 m. Gagnez Poëly par la première route à droite. Suivez en direction du Tremblay puis filez vers Troussay et son château (gentilhomme Renaissance restaurée au 19^e). Par la Rue-Colin et l'Allemandière, débouchez sur la D 956 que vous suivez sur quelques mètres (prudence !). Prenez la rue des Origères et de là, gagnez la maison de Feings. Continuez sur la gauche. À Veillou, passez entre deux hangars avicoles puis arrivez en vue du Mousseau. De là, rejoignez le bourg et le château de Fougères-sur-Bièvre.

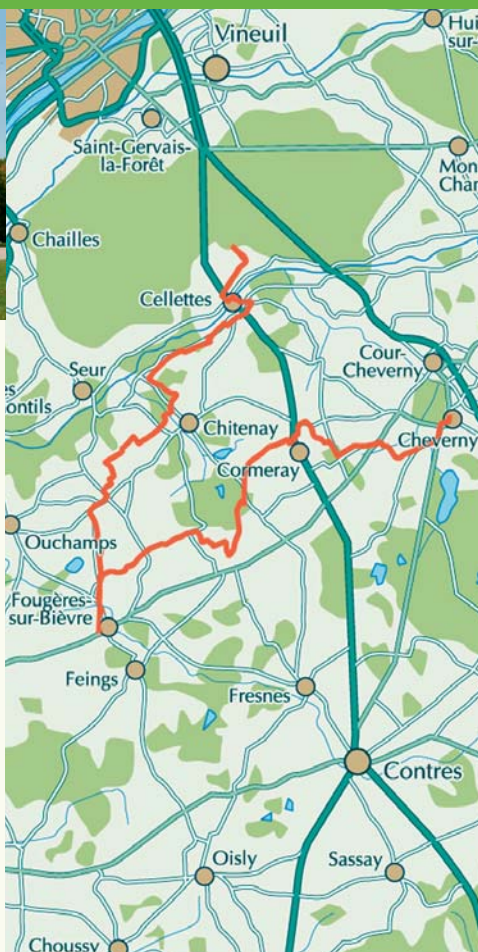
2^e étape : Fougères-sur-Bièvre / Celles

15,4 km

Revenez au lieu-dit Le Mousseau, et prenez vers le nord. Laissez sur votre droite le chemin qui mène à Montcrochet. Avant la Piochone, filez sur un chemin herbeux sur la droite, puis laissez derrière vous Les Motteux. Dépassez Juche-Pie, puis gagnez l'entrée de Chitenay, que vous laissez sur votre droite. En passant par les Ardilles, vous empruntez ensuite le chemin de Charlemagne pour rejoindre le château de la Roselle et la D956. A l'orée du bois du Conon, rencontrez le GRP®3, le plus vieux GRP® de France (il a eu 60 ans en 2007).

Gagnez grâce à ce dernier le bourg et l'église de Celles.

Hors GRP® : Pour atteindre le château de Beauregard, poursuivez par la route fléchée « Beauregard » sur 750 m, puis à gauche sur une allée cailloutée. Situé à la lisière de la forêt de Russy, ce château passe pour avoir été bâti par François I^{er} vers 1520 comme rendez-vous de chasse (visite quotidienne).





Retrouvez le descriptif complet dans le topo-guide® « De château en château entre la Loire et le Cher » (réf. 410).
Cartes IGN au 1/25000 : 2021E, 2022E, 2122O


5 La vallée du Cher, l'autre vallée royale : vers les jardins de Diane et de Catherine




Longeant la Sologne par le sud, le Cher, l'un des plus grands affluents de la Loire, s'insinue entre les sables du Pays de Raboliot et le calcaire de Valençay. Terre de vignobles et de gastronomie, la vallée du Cher compte de nombreux châteaux, villages de caractère (Menetou-sur-Cher, Montrichard), des sites troglodytiques (caves, champignonnières,...), gastronomie locale.

1^{ère} étape :
Montrichard / Chenonceaux
Du Syndicat d'initiative au château de Chenonceau : 19,8 km
 Du Syndicat d'initiative de

Montrichard, par le GR®41  gagnez par un escalier puis des lacets le donjon de Montrichard (panorama sur la vallée du Cher). Continuez à droite par le chemin caillouteux jusqu'à une intersection marquée par un réservoir enterré. Engagez-vous sur le GRP® des châteaux.  Gagnez la forêt domaniale de Montrichard que l'on contourne en suivant le GRP®. Gagnez une fois passée la D139 des paysages de grande culture, puis le vignoble des coteaux du Cher. À la plage de Chisseaux, suivez les bords du Cher (vers l'aval), le long du barrage à aiguilles. Pour découvrir le château de Chenonceau : engagez-vous

à droite sur la D80 (on rejoint le GR® 41 ) , gagnez le centre et l'église de Chenonceaux, puis franchissez le passage à niveau pour accéder à l'entrée du château.

2^e étape :
Chenonceaux / Montrichard :
Depuis le pont de Chisseaux – Syndicat d'initiative de Montrichard : 18 km
 Par le GR® 41, franchissez le pont sur le Cher puis gagnez le chemin qui longe le Cher. Passez sous une arche du château. En sortant d'un chemin en sous-bois, traversez la N76 (prudence) et de là, gagnez Francueil, puis le château des Coudraies. Arrivez à la Chaise, puis revenez



par Saint-Georges-sur-Cher. Sur le parapet du pont qui franchit le Cher, une plaque rappelle qu'ici passait la Ligne de démarcation entre la zone occupée par les Allemands et la zone libre, qui coupait la France en deux, de juin 1940 à novembre 1942. Gagnez les hauts de Chissay-en-Touraine (château XV^e – XVI^e – privé), puis revenez dans la plaine alluviale du Cher pour regagner Montrichard.



Retrouvez le descriptif complet de cet itinéraire dans le topo-guide « De château en château entre la Loire et le Cher », réf. 410 Cartes IGN au 1/25000 : 1922E, 2022O, 1923E, 2023E

6 La Sologne : terre de contes et de légendes



1^{ère} étape :

Salbris / Pierrefitte-sur-Sauldre

17,2 km

Depuis la gare de Salbris, passez le centre bourg et rejoignez le chemin du Blanc-Argent. Cette ancienne voie métrique, aujourd'hui pour partie démantelée, reliait le Blanc (Indre) à Argent-sur-Sauldre (Cher) aujourd'hui accessible aux randonneurs pédestres et chevaux montés.

Engagez-vous sur le chemin du Blanc-Argent en direction de Souesmes. Au point coté 120, tournez à gauche, traversez la D 724 et longez la D 142 en direction de Pierrefitte-sur-Sauldre.

Rejoignez le GR®31 à la hauteur de l'étang de Champeau. Poursuivez sur la route puis engagez-vous à gauche pour rejoindre le bourg de Pierrefitte-sur-Sauldre.

2^e étape :

Pierrefitte-sur-Sauldre / Lamotte-Beuvron

19,8 km

Rejoignez la Boulatte à travers bois. Remontez vers le Tertre des Mousses. Gagnez le premier tracé du canal de la Sauldre (celui de 1849). À l'écluse des Jarriers, le

GR®31 rejoint le canal de la Sauldre. Longez le canal vers l'ouest et passez les écluses de Montfranc (qui fait face au château), de Tracy, de Pinas et de la Vossonnerie. Gagnez le garage de péniches à Lamotte-Beuvron, et de là, le centre bourg (jonction avec le GR® de Sologne).

3^e étape :

Lamotte-Beuvron / La Ferté-Saint-Aubin

19,3 km

Suivez le GR® de Sologne sur la grande rue de Lamotte-Beuvron vers La Ferté-Saint-Aubin. Laissez à droite la route de Vouzon. Après le stade, sur l'aire de Villevallier empruntez à droite une petite route qui devient chemin forestier. Après 750 m virer à gauche, puis après 250 m à droite. Passez sous une ligne à haute tension. Longez la ferme du Tertre, puis la Croix du Tertre et atteignez le bourg de Vouzon. Engagez-vous sur la route de Menestreau, puis 150 m après l'église à gauche empruntez la rue de la Croix Noire puis la rue Chambouy. Suivez sur une petite route qui devient chemin empierré puis sableux pendant 4 km.



À la Couapellière tournez à droite et suivez le chemin sableux. Après avoir traversé la rivière La Canne, virez à gauche.

Après 1 km sur un carrefour de chemins, prenez à gauche (on rejoint le GR®3C) et gagnez le Moinar.

Hors GR® et GRP® : Arrivez sur une route goudronnée,

et engagez-vous en face vers le château du Briou. Passez entre l'étang de Briou et l'étang du donjon. Rejoignez la D 17. À la route, suivez-la sur la gauche. À Beauvais, engagez-vous à droite, puis au point coté 119, virez à gauche. En vue du cimetière, engagez-vous à gauche pour rejoindre la Ferté-Saint-Aubin et la gare.

Fortement marqué par les six régions naturelles qui le composent et qui déclinent, du nord au sud, des paysages nombreux et variés, le Loir-et-Cher séduira le marcheur par la personnalité de leur nature, leur relief, leur charme, et l'exceptionnel patrimoine architectural, niché ici ou là.

Perche Vendômois



Au nord du Loir-et-Cher, le Perche étend ses bocages sur les pentes de ses collines. De puissants chevaux percherons paissent dans les prés ponctués de maisons rustiques construites en pierre de roussard (grès local de couleur rose).

Le Perche vous accueille pour des randonnées au départ de ces localités au charme certain : **Arville, Baillou, Beauchêne, Choue, Cormenon, Le Gault-du-Perche, Lunay, Oigny, Mondoubleau, Le Plessis-Dorin, Le Temple, Souday, Sargé-sur-Braye, Saint-Marc-du-Cor, Saint-Agil et Saint-Avit.**

Pierres de roussard, petits châteaux, manoirs, sentiers et panoramas percherons agrémentent les parcours (de 3 à 17 km).

Perche Haut-Vendômois



Par le Perche Vendômois, dominez le pays dunois, à l'est du plateau beauceron, puis par les vallées de la Grenne et de l'Eggonne, bénéficiez d'une vue pittoresque sur les collines du Perche, au travers de plusieurs circuits, de 4 à 12 km, sur les communes de **Bouffry, Boursay, La Chapelle Vicomtesse, Droué, La Fontenelle, Fontaine-Raoul, Le Poislay, Chauvigny-du-Perche, Ruan-sur-Eggonne.**

Haut-Vendômois



La découverte des diversités paysagères du Haut-Vendômois constitue un moment privilégié, mis à disposition des amateurs de grands espaces, au travers de plusieurs circuits de randonnées pédestres et équestres sur les communes de **Saint-Jean-Froidmentel, Brévainville, Saint-Hilaire-la-Gravelle, Morée, Moisy, Ouzouer-le-Doyen, Fréteval, Busloup, Pezou, Lislès, Renay, La Chapelle-Enchérie.**

Beauce - Val de Loire



La Beauce, territoire de randonneurs, ouvre les ailes de ses moulins.

Surnommée « Grenier de la France », la Beauce borde de l'or de ses céréales mûries au soleil la vallée royale de la Loire, mais aussi la vallée de la Cisse.

Au départ de petits villages à proximité de Blois : **Chambon-sur-Cisse, Coulanges, Herbault, Mesland, Molineuf, Monteaux, Veuves, Onzain, Orchaize, Santenay, Seillac, Suèvres,** partez randonner en forêt et sur les rives de Loire.



Certains itinéraires sont également accessibles aux chevaux montés et/ou attelages. Se reporter sur les descriptifs pour connaître les circuits accessibles, les difficultés de traversée et les pratiques à adopter.

Pays de Chambord



Célèbre pour ses châteaux, son climat tempéré et sa douceur de vivre, la Loire des châteaux fut du XIV^e au XVI^e s. une région très appréciée des rois de France qui y inscrivirent une partie de l'histoire de France et de la Renaissance.

La pochette « Pays de Chambord », territoire entre Loire, Blaisois et Sologne, offre des circuits en boucle de 5 à 16 km sur les communes de **Bracieux, Huisseau-sur-Cosson, La Ferté-Saint-Cyr, Maslives, Montivault, Muides-sur-Loire, Saint-Claude-de-Dray, Saint-Dyé-sur-Loire, Saint-Laurent-Nouan** et Thoury.

Pays des Châteaux



Pour leur part, les communes de **Blois, Candé-sur-Beuvron, Cellettes, Chailles, Chaumont-sur-Loire, Cheverny, Chitenay, Cormeray, Cour-Cheverny, Feings, Fougères-sur-Bièvre, Fresnes, Monthou-sur-Bièvre, Les Montils, Ouchamps, Rilly-sur-Loire, Sambin et Seur** permettront au visiteur de découvrir un territoire aux aspects géographiques variés (vallées de la Loire, du Cher et du Beuvron, mais aussi la Sologne « Controise ») et de nombreux manoirs et châteaux.

Vallée du Cher



Au cœur d'une région à forte tradition gastronomique, la vallée du Cher a su conserver et véhiculer un savoir-faire à travers des spécialités du terroir : fromages de chèvre, produits de la chasse et de la pêche, champignons, fraises et asperges de Sologne...

Les circuits proposés par les communes de **Bourré, Châteauvieux, Châtillon-sur-Cher, Couffy, Gy-en-Sologne, Mareuil-sur-Cher, Méhers, Monthou-sur-Cher, Mur-de-Sologne, Noyers-sur-Cher, Pruniers-en-Sologne, Saint-Aignan, Seigy, Soings-en-Sologne et Thésée-la-Romaine** (de 6,5 à 18 km) vous permettront de découvrir la vallée du Cher avec ses nombreux vignobles, ses loges de vignes, ses châteaux et ses charmantes localités.

La Sologne des Étangs



À 90 minutes de Paris, et à 30 de Blois et d'Orléans, découvrez les richesses naturelles et architecturales solognotes. Au cours des deux siècles précédents, la brique et la tuile en argile cuite, autrefois utilisées pour la construction des châteaux, confèrent à l'architecture solognote cet aspect si caractéristique qui fait le charme des centres bourgs et des hameaux des communes de la Sologne des Étangs. Des circuits en boucle de 4 à 23 km vous permettront de découvrir les communes de **Dhuizon, La Ferté-Beauharnais, La Marolle-en-Sologne, Millançay, Montrieux-en-Sologne, Neung-sur-Beuvron, Vernou-en-Sologne, Villeny, Yvoy-le-Marron**.


La Sologne des Rivières



Située aux confins de trois départements (Loir-et-Cher, Loiret et Cher), la Sologne des Rivières laisse découvrir ses forêts, ses étangs, et sa faune abondante, au cours de randonnées sur les communes de **La Ferté-Imbault, Marcilly-en-Gault, Pierrefitte-sur-Sauldre, Orçay, Salbris, Selles-Saint-Denis, Souesmes et Theillay**.

Profitez également du circuit de randonnée pédestre qui emprunte l'ancienne voie métrique du Blanc-Argent, qui traverse ce territoire de landes et de bruyères.





Passionnés de randonnée, écocitoyens dans l'âme, seul, en famille ou entre amis, randonnez toute l'année en Loir-et-Cher

La randonnée en Loir-et-Cher, c'est :

- Un calendrier départemental avec plus de 300 randonnées organisées toute l'année en semaine et le WE
- 1042 km de GR® et GRP® balisés et plus de 1650 km de PR® sur 110 communes
- 110 fiches PR® communales proposées en 8 pochettes et 5 topo-guides®
- La protection de l'accessibilité des itinéraires et de l'environnement à travers le réseau Eco-veille®
- La formation des dirigeants associatifs, des animateurs, des baliseurs

Autant de connaissances et de compétences à acquérir, gages de sécurité, de bien-être et de plaisir pour les pratiquants.

- Une ouverture à tous par la promotion des bienfaits de la rando, l'information sur la pratique avec de lourdes pathologies (cardiaque, diabète, etc.), avec des handicaps importants (mise à disposition de Joëlettes), pour les plus jeunes (P'tites Randos, Un chemin, une école) et les moins jeunes (marches en semaine)

Et bien d'autres actions encore...

Soutenez le travail du Comité Départemental de la Randonnée Pédestre de Loir-et-Cher





2 rue du Limousin - 41000 BLOIS
Tél. 02 54 56 19 59
e-mail rando.41@wanadoo.fr

Date

| TITRE | Prix en € | Qté | Frais de port en € ¹ | Prix total |
|--|---------------|-----|---------------------------------|------------|
| Topo-guide® FFRP « Le Centre Val de Loire... à pied® » | 14,40 | | 2,22 | |
| Topo-guide® FFRP « La Sologne à pied® » | 8,30 | | 2,22 | |
| Topo-guide® FFRP « De château en château entre la Loire et le Cher » | 13,30 | | 2,22 | |
| Topo-guide® FFRP « Les châteaux de la Loire à pied® » | 14,40 | | 3,02 | |
| Pochette fiches PR® : Au Pays de Chambord | 4,20 | | 1,35 | |
| Pochette fiches PR® : Au Pays des châteaux | 5,00 | | 2,22 | |
| Pochette fiches PR® : (VdL) Perche-Haut-Vendômois | 3,80 | | 1,35 | |
| Pochette fiches PR® : (VdL) Perche Vendômois | 5,00 | | 2,22 | |
| Pochette fiches PR® : en Vallée du Cher | 4,50 | | 2,22 | |
| Pochette fiches PR® : Beauce Val de Loire | 4,50 | | 1,35 | |
| Pochette fiches PR® : Sologne des Étangs | 4,20 | | 1,35 | |
| Pochette fiches PR® : Sologne des Rivières | X | | 1,35 | |
| Guide NR - Les Sentiers GR® de Sologne | 6,00 | | 2,22 | |
| Guide NR - En Vallée du Cher de Berry en Touraine | 6,00 | | 2,22 | |
| Guide des itinéraires pédestres et équestres du Haut-Vendômois | Se renseigner | | | |

¹ Pour 1 exemplaire - Tarifs en vigueur depuis le 02 mars 2009
OU enlèvement au CDRP 41 à Blois par vos soins

TOTAL = _____

Bon de commande à retourner au CDRP accompagné de votre règlement par chèque bancaire à l'ordre du CDRP 41

Nom : Prénom :

Adresse :

Code postal : Localité :

Tél./fax : E-mail :

N° de Licence/Randocarte :

Les GR® et GRP® passent pour la plupart près des gares SNCF ou TGV. Si vous souhaitez plus de renseignements ou une aide à la préparation de votre séjour, n'hésitez pas à contacter le CDRP au 02 54 56 19 59. Pour votre hébergement, consultez le guide inséré dans cette brochure ou consultez www.cœur-val-de-loire.com (rubrique Hébergement et Restauration)

Cœur Val de Loire / Loir-et-Cher

Sites protégés par le Conservatoire du Patrimoine Naturel

Tél. 02 47 27 81 03

<http://cahiersnaturalistes.free.fr/cpnrc>

Accès libres et gratuits tte l'année, panneaux de présentation sur place. Sorties découverte (payantes) accompagnées pour tout public selon calendrier.

Accueil gr. au printemps sur rés.

- **Île de la Folie** – 41150 Chaumont-sur-Loire (forêt alluviale ligérienne remarquable par sa biodiversité, circuits de promenade - 1 et 2 km). Documentation sur dem.



- **Étang de Beaumont** – 41210 Neung-sur-Beuvron Étang solognot riche de nombreux oiseaux. Observatoire ornithologique. Des permanences sont proposées de 14 h à 18 h, certains sam. et dim. (calendrier sur dem. ou infos sur site internet). Sur site, suivre le fléchage « Ecoparc d'affaires de Sologne »



Également sur place un sentier « Au fil de l'eau », livret sur demande au 02 54 94 62 00 ou en téléchargement sur www.sologne-des-etangs.fr (communauté/tourisme/découverte).

- **Prairies du Fouzon** – 41110 Couffy (ensemble de prairies inondables protégées. Site riche d'une faune et d'une flore très variées). Circuit de promenade (2 km).

Office National des Forêts (ONF)

Tél. 02 38 65 02 87 / www.onf.fr

- **Chemins pédestres balisés en forêts** de Blois, Russy, Boulogne (seuls les tracés GR® sont balisés), Lamotte-Beuvron et Montrichard pour découvrir la faune et la flore forestières.

- **Animations nature** et découverte pour gr. constitués uniquement (10 à 25 pers.), tte l'année sur rés.

Sorties nature

Tél. 02 54 50 01 60 / www.chasseursducentre.fr/Site41

La Fédération des Chasseurs de Loir-et-Cher propose des sorties nature, en divers lieux du département, selon un calendrier défini.

Autre idée de sortie découverte :

- **Arbres à bras le corps** : grimpe encadrée dans les arbres par le biais de l'activité **Accrobranche®** sur une 1/2 jnée, une jnée ou plusieurs jours. Tte l'année sur rés. Nombreux sites de grimpe à proximité du Loir-et-Cher.

Canopée Enchantée® / Tél. 02 47 42 08 90
www.canopee-enchantee.com

Le Vendômois

Maison Botanique

Rue des Écoles - 41270 Boursay

Tél. 02 54 80 92 01 / www.maisonbotanique.com



Centre de ressources et de découverte du végétal (expositions, collections, salles d'observations, exposition 2010 : "La teinture végétale"). Visite libre payante tte l'année : en sem. sur RV, les sam. 15 h-17 h. Accueil gr. sur RV.

Des espaces extérieurs en visite libre.

- **Le chemin des trognes** : sentier bordé de 43 trognes (arbres taillés) monumentales érigées comme des sculptures.

- **Le jardin** organisé en espaces thématiques : mare, haie basse champêtre, placettes d'observations.

- **Le sentier botanique** : chemin de 3 km parcourant le paysage percheron, avec trognes, haies vives, haies plessées...

La Maison Botanique propose également un programme de randonnées thématiques accompagnées, renseignez-vous.

Autres idées de circuits découverte :

- **"Les méandres du Loir"** : 10 circuits de randonnées. "L'histoire du roussard", sentier de 3 km inclus dans le "circuit du roussard - 40 km". Circuit au départ de l'église Saint-Martin de Sargé-sur-Braye (de Pâques à la Toussaint) avec une exposition dans l'église.

Tél. 02 54 80 11 05 / www.perchenature.org

- 15 sentiers nature (de 4 à 20 km) en vallée du Loir, pochettes avec carte et descriptifs. Sorties à thèmes accompagnées (payantes) selon calendrier.

Tél. 02 54 77 13 30 / <http://asv.nature.free.fr>

La vallée de la Loire

Découverte de la Loire

- En bateaux traditionnels

Tél. 06 88 76 57 14 / www.milliere-raboton.net
Promenade-découverte conviviale (1 h 30), promenade à l'aube ou au crépuscule (2 h 30) ou sortie privée à usage exclusif du bateau. Départs de Chaumont-sur-Loire, ou d'Amboise. Tte l'année sous réserve des conditions climatiques.

Accueil gr. (70 passagers) sur rés. ; balades, affûts animaliers, pêche, soirées, randonnées, bivouacs.

- En futreau et toue

Rens. 02 54 56 09 24 / www.observatoireloire.fr
ou Rés. 02 54 90 41 41 / www.bloispaysdechambord.com
"Promenade au cœur de Blois", balade/découverte accompagnée au rythme des marins de Loire pour apprécier l'histoire du fleuve, départs du port de la Creusille (Blois). De mai à sept., à heures fixes, sous réserve de bonnes conditions de navigation.

Accueil gr. (6 à 36 pers.) sur rés. de mars à oct. inclus. Également de juin à sept., balades découverte au départ du port de Chambord à Saint-Dyé-sur-Loire (à dates et heures fixes, se rens.).

Domaine national de Chambord

Tél. 02 54 50 40 00 / www.chambord.org

- **Parc forestier** (1 000 ha) : réserve nationale de faune sauvage, aires d'observation, miradors. Accès libre et gratuit.

- **3 boucles/circuits** balisés permettant de découvrir la zone ouverte au public du domaine de Chambord. Accès libre et gratuit (départ des parkings situés en forêt). Plans à disposition aux points d'accueil du domaine. Pour les personnes en fauteuil roulant, possibilité de louer des véhicules électriques adaptés "Modul'Évasion".

Rens. et tarifs : 02 54 50 50 40 ou 02 54 50 50 41.

Possibilité de randonnées vélos, libres ou accompagnées, dans le domaine, se rens.

- **Sorties découverte : l'intimité du brame** (observation dans un mirador, sortie accompagnée de 2 h : de mi-sept. à déb. oct., places limitées) ; **les nuits du brame** (écoute de nuit posté, sortie accompagnée : en sept., places limitées)

Maison de la Nature et de la réserve

La Closerie – 41330 Marolles

Tél. 02 54 51 56 70

Espace pédagogique et ludique proposant une muséographie interactive sur le patrimoine de la Réserve Nationale de "Grand-Pierre et Vitain" (classée depuis 1979), îlot de nature et mosaïque de paysages insolites (pelouses calcaires, vallée sèche, rivière et marais) abritant la plus grande nécropole protohistorique de la région Centre. Visite libre pdt vac. scol. (se rens.)



Sur place, sentier pédestre et sentier artistique au cœur de la réserve en accès libre et permanent.

Accueil gr. (10 à 30 pers.) tte l'année sur rés. : visite guidée de la maison de la Nature, découverte de la faune, de la flore, visite nocturne avec bivouac.

Circuits découverte autour de la Loire

Tél. 02 54 56 09 24 (rens. et tarifs)

www.observatoireloire.fr

Gr. **uniquement** (10 à 25 pers.) : deux circuits thématiques avec intervention d'un animateur spécialisé.

- **"Sur les traces de la marine de Loire" (2 h)** : marche dans les rues de Blois et découverte de nombreux vestiges témoignant de l'importance de la batellerie et de l'activité des trois ports de la ville aux XVII^e et XVIII^e s.

- **"La flore et la faune ligériennes"** : balade-découverte sur les bords de Loire pour découvrir la diversité animale et végétale du fleuve.

Tte l'année (période favorable d'avril à sept.), à la jnée ou deux 1/2 jnées, sur rés. Possibilité d'associer une sortie en futreau sur la Loire ou autre activité.

Autres idées

de sorties découverte :

- **"Les sentiers de Blois", 9 boucles balisées de 2 à 10 km soit 70 km d'itinéraires pour découvrir la ville autrement.**

Accès libre et gratuit. Panneaux d'informations situés à la levée des Tuileries, l'Hôtel Pasquier (Orée du Bois) ou la Promenade Ed. Mounin (proximité pont Mitterrand).

Plans disponibles à l'Hôtel d'Agglomération, 1 rue Honoré de Balzac. Tél. 02 54 90 35 93

- **Maison de la Loire du Loir-et-Cher**



(Saint-Dyé-sur-Loire – 41500).

Expositions permanentes "Port de Loire, port de Chambord", "Marine de Loire", conférences et animations.

Visite libre du mar. au jeu. du 04/01 au 30/04 et du 01/10 au 17/12 et du lun. au ven. du 03/05 au 30/09. Visite guidée (exposition + port) pour gr. (50 pers. max) sur RV.

Sorties à thèmes (15 pers. max) selon un calendrier (printemps-été), se rens.

Tél./fax 02 54 81 68 07

www.maisondeloire41.fr

La Sologne

Circuits de randonnées

- **"À la découverte d'une Sologne vivante et insolite"** : du 15/04 au 15/12, programme de randonnées à thèmes accompagnées pour découvrir la Sologne... avec une collation de produits locaux à l'arrivée.

"Balades et randonnées - Sologne", guide payant recensant une cinquantaine de circuits.

Accueil gr. (de 10 à 40 pers.) tte l'année, sur rés. :

randonnées à thèmes à la 1/2 jnée, à la jnée, ou sur mesure.

Tél. 02 54 88 71 09 (rens. et tarifs) / www.ucps.fr



- **Balades et découvertes accompagnées** (sur rés.) du patrimoine naturel de la Sologne. Chaque année, édition d'un petit fascicule "Découvertes nature en Sologne" présentant une trentaine de randonnées (6 à 12 km) ouvertes à tous. Envoi sur simple demande.

Également, édition de **7 topo-guides®** présentant 7 communes de Sologne (en vente auprès de SNE).

Accueil gr. constitués (20 pers. max) sur rés. : sorties découverte nature à thèmes à la 1/2 jnée.

Tél. 02 54 76 27 18 (rens. et tarifs) / www.sologne-nature.org

- **Les Étangs de Sologne** (parcours libre de 20 km à faire en voiture, à vélo ou... à pied. Carte disponible à la maison des Étangs de Saint-Viâtre).

Tél. 02 54 88 23 00 / www.maison-des-etangs.com

Possibilité de circuit accompagné pour gr.

Rens. au 02 54 76 27 18 / www.sologne-nature.org

- **Consultant naturaliste spécialiste de la faune et de la flore**
Guide naturaliste bilingue (FRA/GBR) en Sologne et ses environs pour groupes constitués (15 pers max.). Ingénierie de séjours naturalistes, accompagnement de groupes, possibilité de prise en charge du transport (8 pers.), préparation de séjours avec fourniture de dossier complet. Devis sur demande.

Rens. 02 54 88 09 32 ou 06 72 87 70 04

athena-nature@orange.fr

Faites une pause :

- Baignade naturelle

Le plus grand espace naturel de baignade de France s'ouvre cette année à Mont-près-Chambord.

Cette piscine écologique à ciel ouvert, dont l'eau est intégralement épurée par un processus biologique est adaptée à tous les publics, grâce à des aménagements spécifiques : rampe d'accès, plusieurs niveaux de profondeur, pataugeoire...

Tél. et rens. au 02 54 90 41 41



La vallée du Cher

Découverte du Cher

- À bord du **"Tasciaca"** (bateau promenade), au départ de **Saint-Aignan**, avec commentaires sur l'histoire de la navigation, la faune et la flore du val de Cher, du 15/04 au 15/10. Indiv., et gr. sur rés.

Tél. 02 54 71 40 38 ou 02 54 71 37 12 / www.avac41.com



Vous souhaitez découvrir les paysages du Cœur Val de Loire tout en dégustant les richesses de nos terroirs ?



4 rendez-vous à ne pas manquer !

- Rendez-vous cet été (de mi-juil. à mi-août) en vallée du Cher, pour « **Une soirée dans les vignes** » (découverte des paysages viticoles, visite commentée par un vigneron des chais... dégustation de vins...).

Rens. et rés. au 02 54 75 22 85 / www.tourisme-valdecher-staignan.com

- L'Office de Tourisme de la Communauté du Pays de Vendôme propose, en juillet et août, des « **Randos dans les vignes** » : balades viticoles pour faire découvrir l'AOC Coteaux du Vendômois. Visites en compagnie des viticulteurs, une fois par semaine à 14h30, avec un départ à la Maison du Vin et des Produits du terroir vendômois, à Thoré-la-Rochette. Tél. et res. au 02 54 77 05 07 / www.vendome.eu

- Le 11 juillet, dans le cadre d'« **Esprit vif** », les vignerons racontent leur métier : le travail de la vigne au fil des saisons, le respect du terroir, les mystères de la vinification, l'art de la dégustation... autant d'étapes passionnantes qui vous seront dévoilées dans ce parcours-découverte animé. De nombreux ateliers vous attendent. Entrée gratuite, dégustation et repas sur place. Tél. et res. au 02 54 55 74 93

- Rendez-vous également (les 4 et 5 sept.) pour « **Vignes, vins et randos** », plusieurs randonnées en vallée du Cher. Promenade thématique en compagnie des vignerons pour partager leur passion, leur savoir-faire... Sans plus attendre, parcourez tte l'année, le sentier permanent jalonné de panneaux explicatifs au départ de Pouillé. Rens. sur www.vinsdeloire.fr (rubrique Escapades) et rés. au 02 47 60 55 00.

2 lieux à découvrir !

- Si vous préférez découvrir seul les douceurs de nos paysages, n'hésitez pas à rejoindre le **vignoble de la Pente des Coutis** (Vendôme). Sur place, 10 ha de vignes, un jardin ampélographique, une maison de vigne... accès par différents chemins de randonnée dont le GRP® Perche Vendômois. Rens. au 02 54 72 80 73 ou 02 54 77 05 07.

- Le **conservatoire de la vigne** de Châteauneuf (52 cépages de la région, loge de vigne, fresque géante, à proximité musée de la vigne et du vin), un lieu pour une petite promenade familiale. Rens. au 02 54 75 21 06.



LABEL "TOURISME ET HANDICAP"

Le Label permet de donner aux personnes handicapées une information fiable, homogène et objective sur l'accessibilité des sites et équipements touristiques, et ce pour les quatre grands types de handicap (moteur, visuel, auditif et mental).

À ce jour, en Loir-et-Cher, près de 100 sites (monuments et hébergements) ont été labellisés "Tourisme & Handicap". Brochure disponible sur simple demande au 02 54 57 00 41 ou en téléchargement sur www.coeur-val-de-loire.com



OFFRE "LES P'TITS CURIEUX"

Sites touristiques proposant un produit s'adressant aux enfants de moins de 12 ans, accompagnés de leurs parents ou grands-parents, et privilégiant les échanges familiaux dans le cadre de la visite ou de l'activité afin de découvrir et comprendre le Cœur Val de Loire tout en s'amusant. Demandez la brochure pour découvrir tous les sites "Les P'tits Curieux" et en complément, découvrez une sélection d'hébergements s'engageant à accueillir les familles dans les meilleures conditions, et ce, tout au long de leur séjour.

Brochure disponible sur simple demande au 02 54 57 00 41 ou en téléchargement sur www.coeur-val-de-loire.com



à partir de **152 €**
par personne
(groupe de 8 à 12 personnes)

*
Variante possible pour
individuel
3 jours / 3 nuits

À la découverte du Vendômois

Spécial petits groupes – séjour en étoile
3 jours / 2 nuits

Toute l'année (sous réserve de disponibilité du gîte de groupe)

Hébergement en gîte de groupe, dîner en table d'hôtes
Caractéristiques : 14 à 21 km par jour

Les plus du séjour : visite de sites
réalisée par un guide conférencier


Description : en famille, entre amis, le Vendômois, pays de coteaux, au carrefour de Perche, de la Beauce et de la Sologne, vous invite à la découverte de ses paysages, de son histoire et de son terroir.

Au programme des randonnées variées autour de Lavardin (entre bocages et zones cultivées), autour de Villiers-sur-Loir (le long du Loir) ou encore autour de Thoré-la-Rochette (à travers les vignobles) ; des visites guidées de Lavardin (classé parmi les « Plus Beaux Villages de France »), de Vendôme et son Abbaye de la Trinité, chef d'œuvre de l'art gothique flamboyant ; une visite de cave avec dégustation et « coup de fourchette » sur place.



Renseignements et réservation :

Office de Tourisme
de la Communauté du Pays de Vendôme
Hôtel du Saillant – 47-49 rue Poterie
41100 Vendôme - Tél. 02 54 77 05 07
servicegroupe.ot.vendome@wanadoo.fr
www.vendome.eu



Balade entre patrimoine du Val de Loire et vignoble de la vallée du Cher

Spécial groupes – séjour en étoile
3 jours / 2 nuits

Toute l'année (sous réserve de disponibilité du centre d'hébergement)

Hébergement en centre d'hébergement

Caractéristiques : 20 à 23 km par jour

Les plus du séjour : visite libre du ZooParc de Beauval de
Saint-Aignan, un des tous premiers parcs européens

Description : séjour en vallée du Cher, un des principaux affluents de la Loire. Vous partirez à la journée (pique-nique fourni) pour de paisibles randonnées le long du Cher, à travers les vignobles ou encore le long du GR® 41. Vous découvrirez le village de Thésée (le plus important site gallo-romain du département), vous visiterez le Zoo Parc de Beauval, le château de Chenonceau (bijou d'une rare beauté dont les femmes – Diane de Poitiers, Catherine de Médicis – furent les héroïnes) et vous dégusterez les vins de la vallée dans une cave viticole.

Renseignements et réservation :

AVAC Environnement
18, rue Nationale – 41140 Thésée - Tél. 02 54 71 40 38 ou 06 84 77 93 93
avac.tasciaca@wanadoo.fr - www.avac41.com

à partir de **114 €**
par personne
(groupe de 20 à 40 personnes)





Sur les traces de François 1^{er} – randonnée liberté en Sologne

Individuels, et groupes (se rens.) – séjour en boucle
3 jours / 2 nuits

Toute l'année (sous réserve de disponibilité de l'hôtel)

Hébergement en hôtel 2 étoiles

Caractéristiques : 15 à 25 km par jour

Les plus du séjour : découverte au détour d'un chemin « du roi des forêts »

Description : séjour en Sologne (découverte des paysages de landes, de bruyères, d'étangs, de rivières et de forêts), vaste territoire de chasse devenu, au fil des sentiers balisés, le terrain privilégié d'innombrables promeneurs séduits par ses châteaux, ses villages pittoresques, ses églises anciennes. Au programme, 2 journées de randonnées avec plusieurs suggestions de circuits balisés (passage par l'une des voies de migration de cerfs, découverte des étangs, des forêts, de la faune et de la flore...) selon les souhaits du touriste.

Renseignements et réservation :

Aventures et Cie

1, rue Durfort de Duras – 41600 Lamotte-Beuvron – Tél. 02 54 830 800

info@aventures-et-cie.com / www.aventures-et-cie.com

à partir de **140 €**
par personne

Sur le chemin de Saint-Jacques

Individuels – séjour itinérant
5 jours / 4 nuits

Du 01/04 au 30/09/2010 (sous réserve de disponibilité des chambres d'hôtes)

Hébergement en chambre d'hôtes


Caractéristiques : 10 à 21 km par jour

Les plus du séjour : arrivée possible en TGV (Vendôme/Villiers) à 10 km du 1^{er} hébergement, transport des bagages

Description : un circuit pour parcourir l'une des multiples ramifications du chemin de Saint-Jacques. Les randonneurs, pris par l'envie de goûter au plaisir de promenades riches en découvertes, arpenteront la vallée du Loir, ses prairies et bocages, pour apprécier la ville de Vendôme (ville fleurie aux jardins conservés depuis le XVII^e s., ville d'Art et d'Histoire) et son patrimoine (Abbatiale de la Trinité, Chapelle Saint-Jacques...), le village de Villiers-sur-Loir et son église qui possède des peintures murales du XVI^e s., le village de Lavardin et son château féodal pour finir par Trôo, village troglodytique accroché au coteau !



à partir de **298 €**
par personne



Renseignements et réservation :

Vallée du Loir

Rue Anatole Carré – 72500 Vaas

Tél. 02 43 38 16 66

advl@vallee-du-loir.com

www.vallee-du-loir.com

LOIR-ET-CHER



COMITÉ
DÉPARTEMENTAL
DU TOURISME

Comité Départemental du Tourisme

5 rue de la Voûte du Château - CS 4323
41043 Blois Cedex
Tél. 02 54 57 00 41 - Fax 02 54 57 00 47
www.coeur-val-de-loire.com
www.randonnee-en-val-de-loire.com
infos@cdt41.com



Comité Départemental de la Randonnée Pédestre

2 rue du Limousin - 41000 Blois
Tél. 02 54 56 19 59
rando.41@wanadoo.fr



Association Vacances Vertes Relais Départemental des Gîtes de France

17 rue du Sermon - 41000 Blois
Tél. 02 54 58 81 63 - Fax 02 54 56 04 13
www.gites-de-france-blois.com
GITES41@wanadoo.fr



Coeur Val de Loire
LOIR-ET-CHER ♦ LOIRE VALLEY

LOIR-ET-CHER



COMITÉ
DÉPARTEMENTAL
DU TOURISME



Gîtes d'étape et de séjour
Campings à la ferme - Aires naturelles
LOIR-ET-CHER - VAL DE LOIRE
LOIRE VALLEY



2010

LOIR-ET-CHER




COMITÉ
DÉPARTEMENTAL
DU TOURISME


Autres hébergements
*villages de vacances, auberges de jeunesse,
centres de séjour*

- Gîtes d'étape et de séjour labellisés Gîtes de France P 1 à 5
- Campings à la ferme - Aires naturelles de camping P 6 à 10
- Autres hébergements
Villages de vacances, auberges de jeunesse, centres de séjour P 11 à 14




COMMENT LIRE LE CATALOGUE

N° 3007
BOURRE
Vallagon
97 m²
CM 64 Pli 17






12 pers. 2 ch.


Montrichard 3 km
 Ouvert toute l'année, gîte d'étape situé en bordure du Cher canalisé, mitoyen avec le logement de l'éclusier. Au Rez-de-ch. : séjour (canapé lit 140), cuisine, 2 WC, 2 s. d'eau. A l'étage: dortoir 10 places : chauff.élec. gare 3 km (Montrichard). Rez-de-ch. accessible handicapés (canapé-lit 2 pers.). Acompte demandé à la réservation.

SYNDICAT DU CHER CANALISÉ - 60 rue Constant Ragot - BP 48 - 41110 SAINT AIGNAN SUR CHER
 Tél. 02 54 75 08 51 ou 02 54 32 50 59


| Personne Nuit | Groupe |
|---------------|-------------|
| 11 € | 99 € |




3




SP




3




SP




6



2,5



1,5






3

10









11

12

- 1 Numéro du gîte / *Number of the gîte*
- 2 Situation du gîte / *Location of the gîte*
- 3 Lieu-dit
- 4 Référence Carte Michelin
- 5 Classement (1-2-3-4 épis) / *Classification (1-2-3-4 ears of com)*
- 6 Capacité du gîte / *Capacity of the gîte*
- 7 Animaux acceptés / *Pets allowed*
- 8 Descriptif hébergement
- 9 Adresse et téléphone du propriétaire / *adress of the owner*
- 10 Prix en Euro / *Heating*
- 11 Distances en km / *Distancs in km*
- 12 Sur place - Dans un rayon de 500 m

-  Carte France Télécom
-  Gîte et cheval
-  Chèques vacances acceptés

Pictogrammes loisirs

-  Piscine
-  Pêche
-  Tennis
-  Circuit pédestre
-  Equitation
-  Vélos à louer
-  Commerces
-  Gare

Classement en épis

-  Confort simple
-  Bon confort
-  Grand confort
-  Confort exceptionnel

ECR En cours de reclassement

*Conçu pour l'accueil de passage des randonneurs
pédestres, cyclistes ou équestres, à l'unité journée.
Il peut permettre aussi le séjour de groupes.
La réservation se fait directement auprès du propriétaire,
par téléphone ou par courrier.*

N° 3007 BOURRE **Vallagon** **97 m²** **CM 318 Pli E7**



12 pers. 1 ch.

Montrichard 3 km

Ouvert toute l'année, gîte d'étape situé en bordure du Cher canalisé, mitoyen avec le logement de l'éclusier.
Au Rez-de-ch. : séjour (canapé lit 140), cuisine, 2 WC, 2 s. d'eau. A l'étage: dortoir 10 places : chauff.élec. gare 3 km (Montrichard). Rez-de-ch. accessible handicapés (canapé-lit 2 pers.). Acompte demandé à la réservation.

MAIRIE DE BOURRÉ

40, route de Tours
BP 30
41400 BOURRÉ
Tél. 02 54 32 08 26
Tél. gîte : 02 54 32 44 02

| | |
|-------------------------------------|-------------------------------|
| Personne Nuit 18 € | Groupe 150 € |
|-------------------------------------|-------------------------------|

| | | | | | | | |
|---|----|---|----|---|-----|-----|---|
| 3 | SP | 3 | SP | 6 | 2,5 | 1,5 | 3 |
|---|----|---|----|---|-----|-----|---|

N° 3001 CHAON **Le Bourg** **CM 318 Pli K6**



10 pers. 2 ch.

Lamotte Beuvron 13 km

Gîte d'étape situé à 13 km de Lamotte-Beuvron.
Rez de chaus. : salle à manger - cuisine équipée, chauff. élec., 1 salle d'eau (douche), 1 lavabo, 1 wc. A l'étage : 2 dortoirs (5 lits 1 pers.), 1 lavabo, 1 wc. Locations d'avril à septembre inclus. Tél. téléséjour : 02.54.88.73.30
Boulangerie/Épicerie - Bureau de tabac : SP

MAIRIE DE CHAON




2 place de la mairie - 41600 CHAON
Tél. 02 54 88 42 04 - Fax 02 54 88 14 44
E-mail : mairie.chaon@wanadoo.fr

| |
|-------------------------------------|
| Personne Nuit 12 € |
|-------------------------------------|

| | | | | | | | |
|----|----|---|----|---|---|----|----|
| 13 | SP | 4 | SP | 4 | 4 | SP | 13 |
|----|----|---|----|---|---|----|----|

N° 3002 LA FERTÉ SAINT CYR Écuries de la Ferté St Cyr CM 318 Pli H6



ECR 70 pers. 17 ch.   

Sur un domaine boisé de 40 ha, à 10 km de Chambord, au cœur de la Sologne des étangs, gîte et centre équestre, dans des écuries du XVII^{ème} siècle, agréées Gîte Equestre, Fédération Française d'Équitation et Jeunesse et Sport. Terrasse, salles d'activités, cuisine, salle à manger grand club house avec cheminée pour soirées. 3 ch. avec douche, wc, lavabo ; 2 ch. avec douche, lavabo. 12 ch. équipées d'un bloc sanitaire (4 douches, 8 wc, 12 lavabos).. Manège couvert et nombreuses carrières. Très vaste réseau de chemins forestiers et bucoliques pour randonnées. Tennis, ping-pong, pétanque... Location partielle du gîte : nous consulter. Petit-déjeuner : 5 € - Pension cheval : 20 €

Mlle MARIE Isabelle ou Mme BAZILLE France

Écuries de Saint Cyr - 41220 LA FERTÉ-ST-CYR

Tél. 02 54 87 91 00 / 06 11 69 67 79 - Fax 02 54 87 90 36

E-mail : contact@ecuriesdesaintcyr.com

Site : www.ecuries-de-saint-cyr.com



| | |
|----------------------|-------------------------------|
| Location totale/jour | Location partielle/jour/pers. |
| 800/1500 € | 14/25 € |

| | | | | | | | |
|---|---|---|---|---|---|---|---|
|  |  |  |  |  |  |  |  |
| 5 | SP | SP | SP | SP | SP | SP | 15 |



N° 3003 LE PLESSIS DORIN Boisvinet 137 m² CM 318 Pli C3



ECR 16 pers. 7 ch.  

Vendôme 40 km

Gîte d'Étape et de Séjour, à l'étage, comprenant 7 chambres individuelles (dont 5 avec lits en 1,40 m et 2 avec lits 1,40 m + 2 lits de 0,90 m), salle d'eau et wc, plus 1 refuge de 6 lits de 0,90 m avec wc. Salle d'eau sur le palier.

Possibilité location salles.

Tarifs semaines et tarifs groupes : nous consulter.

Ouvert toute l'année.

Animaux admis sous réserve.

M. DESOEUVRE Roger

Mairie du Plessis Dorin - 41170 LE PLESSIS DORIN

Tél. 02 54 89 72 14 - Fax 02 54 80 93 99

E-mail : domainedeboisvinet@orange.fr







| | |
|--------------------------|-----------------------------|
| Personne Nuit en semaine | Personne Dortoir en semaine |
| 17,50 € | 13,33 € |
| Personne Nuit en WE | Personne Dortoir en WE |
| 20 € | 14,16 € |

| | | | | | | | |
|---|---|---|---|---|---|---|---|
|  |  |  |  |  |  |  |  |
| 20 | SP | 3 | SP | SP | SP | 4 | - |

N° 3009 MAREUIL SUR CHER Le Château 200 m² CM 318 Pli E8



 24 pers. 2 ch.   

Saint Aignan sur Cher 5 km

En bord de rivière, dans un château, dans le bourg, 1 gîte d'étape de 24 pers. modulable en 3 gîtes dont 2 de 9 et 1 de 6 pers. 1 ch. avec 1 lit 140, 1 ch. avec 2 lits de 80 + 2 dortoirs de 7 lits 1 pers chacun + 6 couchages dans les pièces de vie - 1 salle de réunion de 100 m² - Dans chaque gîte : 1 cuisine aménagée, salle de bains, wc. Journée sur la base de 3 repas : 22 €/pers/jour (restauration, activités cycliste, pèdes-tre, canoë, sur place). Gîtes agréées Jeunesse et Sports. Tarifs gîtes 9 pers : 120 €/nuît, 6 pers : 80 €/nuît.

Si semaine complète : 15% à partir de la 4^{ème} nuit et 7^{ème} nuit offerte.

Mairie DE MAREUIL SUR CHER

75 rue de la République - 41110 MAREUIL SUR CHER

Tél. 02 54 32 77 64 ou 02 54 75 15 13 - Fax 02 54 75 41 79

E-mail : mairie.mareuil.sur.cher@wanadoo.fr

| | | |
|------------|------------------------|---------|
| Pers. Nuit | Location 24 pers./jour | gîte WE |
| 13,40 € | 320 € | 600 € |

| | | | | | | | |
|---|---|---|---|---|---|---|---|
|  |  |  |  |  |  |  |  |
| 5 | SP | SP | SP | 5 | SP | SP | - |

N° 3015 MONTRIEUX-EN-SOLOGNE Gîte du Belvedere 137 m² CM 318 Pli H6

EC 23 pers. 7 ch.
Blois et Orléans 30 km, Romorantin 25 km

Gîte d'Étape et de Séjour, comprenant 7 chambres avec salle d'eau et télévision. Salle de restaurant avec cuisine. Salon avec télévision. Sous sol avec lave linge, sèche linge (lessive non fournie). Draps et couverture fournis. Chauffage central au gaz. Salon de jardin. Barbecue.

Salle de réunion de 43 m² avec cheminée : Location journalière 80/100 €, WE 100/120 €, semaine 200/240 €, semaine + WE 250/300 € - *Animaux admis sous réserve.*

MAIRIE DE MONTRIEUX-EN-SOLOGNE

2 Place Emile Dubonnet - 41210 MONTRIEUX-EN-SOLOGNE

Mme Remy : 06 11 05 83 37

Tél : 02 54 98 21 07 - Fax 02 54 83 67 30

E-mail : mairie.montrieux@wanadoo.fr

Site : www.mairie-montrieuxensologne.fr

| WE | Semaine | Semaine +WE |
|-----------|-----------|-------------|
| 500/600 € | 600/700 € | 1000/1100 € |

| | | | | | | |
|----|----|---|----|----|----|-------|
| | | | | | | |
| 25 | SP | 7 | SP | 16 | 25 | SP 25 |

N° 3004 OISLY La Presle 170 m² CM 318 Pli F7

12 pers. 3 ch.
Blois 30 km

Gîte d'étape et de séjour dans une ancienne étable rest. avec le goût de la pierre et du bois, dans un environnement calme arboré et fleuri. Au R. de ch. : 1 entrée avec lavabo WC, cuis. aménagée (lave vaisselle), salle commune (cheminée).

A l'ét. : 2 dortoirs de 5 lits 80, 1 ch. (2 lits 80). Salle d'eau avec 2 douches, 4 lavabos, WC. Sur place : 1 ch. d'hôtes, 1 camping la Ferme. 1 gîte rural. Gîte d'étape et de séjour agréé Jeunesse et Sports. Sur place : sentiers de petites rando balisés. Etang : prêt de cannes à pêche. Table de ping-pong. Jeux pour enfants. Lave-linge et sèche-linge à disposition.

Mme DEGROITE Christine

La Presle - 41700 OISLY

Tél. 02 54 79 52 69 - 06 15 70 74 02

E-mail : lapresle@laposte.net

Site : www.gites-centre-loire.com

| |
|----------------------|
| Personne Nuit |
| 12,50 €/18 € |

| | | | | | | |
|----|----|---|----|---|---|-----|
| | | | | | | |
| 15 | SP | 6 | SP | 9 | 6 | 6 - |

N°3012 RENAY Le Relais de la Forêt CM 318 Pli E4

30 pers. 10 ch.
Vendôme 12 km

Au cœur du Vendômois, à l'orée de la forêt et des châteaux de la Loire,

à 180 km de Paris, Mr et Mme Audouard vous accueillent dans leur groupe de 30 pers. Labellisé « Tourisme et Handicap ». Le gîte de groupe dispose de 10 chambres avec salle de bain (10 lits de 140 + 12 lits de 90, lits préparés à l'arrivée). Grande cuisine équipée attenante à la salle à manger rustique + une salle de détente avec jacuzzi, billard et baby foot. Parc clos et parking privé de 5 000 m²

M. et Mme AUDOUARD J.-M. et Arlette

13 ch. des Vignoux - Gîte "Le Relais de la forêt - 41100 RENAY

Tél. 02 54 23 66 84 - 06 74 68 70 38

E-mail : relaisdelaforet@wanadoo.fr

Site : <http://monsie.wanadoo.fr/relaisdelaforet/>

| Groupe WE | Groupe Semaine |
|-----------|----------------|
| 950 € | 2100 € |

| | | | | | | |
|----|---|---|----|----|----|------|
| | | | | | | |
| 12 | 4 | 4 | SP | 14 | SP | 4 12 |

N° 3011 SAINT MARTIN DES BOIS Les Pignons 110 m² CM 318 Pli B5



12 pers. 3 ch.

Vendôme 25 km

Capacité 12 pers (26 avec les 4 ch. d'hôtes attenantes) Gîte d'étape et de séjour, à la ferme. Au rez-de-chaussée : 1 ch. (4 pers) acc. handicapés avec wc, lavabo, douche. Salle de 40 m² ouvrant sur une large pelouse et terrasse vers le château de Bois Freslon, cheminée, coin cuisine, lave vaisselle, wc et douche. A l'étage (escalier ext) : 2 ch. de 4 pers, sanitaires indépendants. Lave linge, abri vélos. Sur place : visite de la ferme, poneys, pêche, ping-pong, volley, randos. pédestres ou vélos, (circuits, cartes). Alentours : GR35, GR335, village troglodyte. Agrém. DDJS. TH sur résa.



Mme CHEVEREAU Elisabeth

Ferme des Pignons - 41800 ST MARTIN DES BOIS

Tél. 02 54 72 57 43

E-mail : guychevereau@yahoo.fr

Site : <http://lafermedespignons.com>

| | | | | | | | | | | | | |
|------------|---------------|------------|-------------|----------------------|----|---|---|----|----|---|---|----|
| Pers. Nuit | Table d'hôtes | Petit déj. | 1/2 pension | 2 nuits gîte complet | | | | | | | | |
| 14,50 € | 18,50 € | 6,50 € | 39,50 € | 360 € | 25 | 2 | 4 | SP | 20 | 6 | 2 | 20 |

N° 3005 ST ROMAIN SUR CHER Maison Eclusière de Bray 100 m² CM 318 Pli F8



12 pers. 1 ch.

Saint Aignan sur Cher 5 km

Gîte mitoyen avec le logement de l'éclusier, en bordure du cher canalisé. Au rez-de-ch. : séjour, salon (1 conv. 2 pers.), coin-cuis., 2 WC, 2 s. d'eau. A l'étage : dortoir 10 pers. ch. élec. Au cœur des vignobles de la Vallée du Cher et à proximité des châteaux du Val de Loire (Chambord, Blois, Chenonceaux...). Ouvert toute l'année. Prestation ménage 40 €. Prestation loc. draps 8 €/lit.

Mme Florence CHANDON

Communauté de Communes Val de Cher St Aignan

Maison éclusière de Bray - 41140 ST ROMAIN SUR CHER

Tél. 06 33 54 86 03

E-mail : contact@gitevaldecher.fr

Site : gitevaldecher.fr

| | | | | | | | | | |
|---------------|--------|---|----|---|---|---|---|---|---|
| Personne Nuit | Groupe | | | | | | | | |
| 11 € | 110 € | 4 | SP | 5 | 2 | 1 | 4 | 2 | 3 |

N° 3014 SARGÉ SUR BRAYE CM 318 Pli C4



14 pers. 3 ch.

Mondoubleau 7,5 km

A 20 km de Vendôme, 10 km de Mondoubleau, 10 km de Saint Calais, au cœur du Perche Vendômois, dans une école d'équitation. Cadre magnifique, environnement calme, gîte d'étape 14 places. Rez-de-chaussée : salle à manger avec cheminée, cuisine équipée. A l'étage : 2 chambres 6 lits, 1 chambre 2 lits, 2 salles d'eau, 2 wc.

Gîte de la Marotière

Ecole d'Equitation de Sargé - 41170 SARGÉ SUR BRAYE

Tél. 02 54 72 70 61 ou 02 54 89 71 14

Fax 02 54 72 70 61

E-mail : seb.cel@wanadoo.fr

ou collines.perche@wanadoo.fr

| | | | | | | | | |
|---------------|----|-----|---|----|----|---|---|----|
| Personne Nuit | | | | | | | | |
| 10 €/12 € | 25 | 1,5 | 2 | SP | SP | 2 | 2 | 25 |

N° 3006 SAVIGNY SUR BRAYE Villeaux 200 m² CM 318 Pli B4

30 pers. 10 ch.
Vendôme 20 km

18 ou 30 pers. avec annexe + 2 ch. d'hôtes 6 pers. à 80 m. Ferme restaurée en 2 corps de bâtiment typique du Perche Vendômois. Très calme. Au total : 10 chambres, 7 salles d'eau ou de bains, 7 wc, salle de 50 m² équipée pour 40 pers., grande cuisine, lave-vaisselle + lave-linge, chambre froide, local vélos, espace voitures, tél. télésejour, grand terrain de jeu avec terrasse, salon de jardin pour 30 pers., barbecue, ping-pong (apportez vos raquettes), terrain de boules, G.R du Perche s.p. Village troglodythes, nombreux châteaux et visites aux alentours. Tarifs spéciaux pour long séjours.

Mme CROSNIER Huguette

Villeaux - 41360 SAVIGNY SUR BRAYE

Tél. 02 54 23 71 49 ou 06 70 01 63 48

| | | |
|-----------------|--------------|--------------|
| WE 2 nuits 30p. | 3 nuits 30p. | 4 nuits 30p. |
| 900 € | 1300 € | 1620 € |

| | | | | | | | |
|----|----|-----|----|---|---|-----|----|
| | | | | | | | |
| 10 | SP | 2,5 | SP | 3 | 7 | 2,5 | 17 |

N° 3016 VERNOU-EN-SOLOGNE CM 318 Pli H6

E.C 18 pers. 2 ch.
Romorantin 15 km

Gîte à l'étage, au cœur de la Sologne sur propriété de 25 ha à proximité de Lamotte Beuvron, Romorantin et Chambord, Blois. Cuisine, salon/chambre 1 lit 160, 1 lit 140, 2 lits 80, 1 canapé lit (135x80), salle de bains, wc. Chambres jumelées attenantes (2 lits 160,6 lits 80), salle de bains/wc. Possibilité accès salle commune, bibliothèque, wifi, piano. Accueil de vos chevaux au pré/paddock ou boxes. Promenade pédestres, équestre ou à vélos sur les chemins balisés à travers la forêt (carte des sentiers à dispo). Pêche sur petit étang. Animaux sur le domaine. Tarif TTC en fonction du nombre de personnes.

S.C.I. LA BOULARDIERE
Mr GRESSIER Jacques

La Boulardière - 41230 VERNOU-EN-SOLOGNE

Tél. 02 54 98 21 33 ou 06 07 17 16 76
E-mail : la.boulardiere@orange.fr
Site : <http://laboulardiere.pagespro-orange.fr>

| | |
|--------------------|---------------|
| Personne Nuit | Enfant Nuit |
| 16 € | 10 € |
| Cheval Pré/Paddock | Cheval au Box |
| 10 € | 14,16 € |

| | | | | | | | |
|----|---|---|----|----|----|---|----|
| | | | | | | | |
| 15 | 1 | 1 | SP | SP | 15 | 1 | 16 |



Les campings à la ferme sont de petits terrains situés sur des exploitations agricoles, disposant d'un équipement sanitaire complet.

La capacité d'accueil est limitée à 6 emplacements et 20 pers. Les redevances sont fixées à la nuitée ou à la semaine.

Les aires naturelles de camping, situées à proximité des exploitations, sont équipées pour recevoir 25 empl. sur 1 ha minimum. ■

N° 4000 HOUSSAY
Les Morines
3 000 m²
CM 318 Pli C5

20 pers. 6 empl.
Vendôme 9 km

Ouvert de Pâques à octobre, à 2 km du Loir, 9 km de Vendôme. Accès départementale 917, entre Vendôme et Montoire D 82. 0,30 ha de prairie ombragée. Lavabo. Douches chaudes. Promenades dans les vignobles ou dans la vallée. Table d'hôtes sur demande (15 €). 2 chambres d'hôtes sur place.

M. et Mme Hubert PETIT

Les Morines - 41800 HOUSSAY

Tél. 02 54 77 19 64 ou 06 73 64 55 30

| Adulte | Enfant | Branch. Elec. | Douche |
|--------|--------|---------------|--------|
| 3 € | 1,20 € | 1,50 € | - |

| | | | | | | | |
|---|---|---|----|---|---|---|----|
| | | | | | | | |
| 9 | 6 | 9 | SP | 6 | 9 | 3 | 10 |

N° 5000 HUISSEAU SUR COSSON
6 r. de Châtillon
16 000 m²
CM 318 Pli F6

100 pers. 25 empl.
Blois 10 km

Ouvert du 1^{er} mai au 15 septembre. A 2 km de Chambord et 10 km de Blois, Camping de Chatillon, au coeur des châteaux de la Loire, accès par la D 33 et D 177 et D 72, 1 ha 60 de prairies sur 2 niveaux, mi-ombragé, cadre agréable, 2 blocs sanitaires avec douches chaudes et lavabos en cabines, bacs à vaisselle, points d'eau sur le terrain. Circuits pédestres vers la Sologne, Blois, Cheverny. Borne vidange. Circuits V.T.C. Circuit : Loire à Vélo. Taxe de séjour

M. et Mme André DELABOISSIÈRE

6 rue de Châtillon - 41350 HUISSEAU SUR COSSON

Tél. 02 54 20 35 26

| Adulte | Enfant | Emplac. | Branch. Elec. | Animaux |
|--------|--------|---------|---------------|---------|
| 4 € | 3 € | 4,50 € | 4 € | 1,50 € |

| | | | | | | | |
|----|-----|-----|----|----|---|-----|----|
| | | | | | | | |
| 10 | 0,5 | 0,5 | SP | 10 | 6 | 0,5 | 10 |





N° 4002 MILLANÇAY

Le Vieux Millançay

CM 318 Pli H7



ECR 30 pers. 10 empl.  

Romorantin 10 km

Ouvert d'avril à octobre. A 1 km du bourg, 10 km de Romorantin, 45 km de Blois, Cheverny, Chambord. Au cœur de la Sologne, dans un cadre verdoyant et ombragé près d'une pièce d'eau. Lavabos, wc, douches chaudes, bac à linge, découverte de la Sologne. Produits de la ferme. Location de caravanes sur réservation. Supplément eau camping car : 1,50 €.









Location SP caravanes et chalets (sur réservation).

M. et Mme CHARPIGNY

Le Vieux Millançay - 41200 MILLANÇAY

Tél. 02 54 96 65 90 ou 06 76 51 12 05 - Fax : 02 54 96 65 90

| Adulte | Enfant | Emplac. | Branch. Elec. | Animaux |
|--------|--------|---------|---------------|---------|
| 3€ | 1,50€ | 2€ | 2€ | 0,50€ |

| | | | | | | | |
|---|---|---|---|---|---|---|---|
|  |  |  |  |  |  |  |  |
| 12 | SP | 1 | SP | - | - | 1 | 13 |

N° 5006 MONT-PRES-CHAMBORD Les Prés de la Fontaine 15 000 m² CM 318 Pli F6



EC 40 pers. 8 empl.  

Blois 12 km

En plein cœur des châteaux à vélos, nous vous accueillons tout au long de l'année sur un site d'1,5 ha : 3 chalets 4/6 pers de 33 m², 1 ch (1 lit 2 pers), 1 ch (2 lits superposés 1 pers), salle d'eau, wc séparés. Coin salon (1 canapé 2 pl), TV. Coin cuisine, frigo/congel. micro ondes, lave vaisselle, 4 plaques élec. Terrasse couverte 7 m² et salon de jardin. Terrain de pétanque. Pêche sur place (avril à sept). Lave linge commun : 4 €. Loc draps : 5 €/lit. Poss forfait ménage 30 €. Taxe de séjour en sus. Accueil camping car. Aire de jeux. A partir de juin 2010 : aire de baignade naturelle à 700m.

Animaux admis sous réserve.

M. et Mme MAILLIEZ Thierry et Isabelle









Les prés de la fontaine - Rue du Gué

41250 MONT-PRES-CHAMBORD

Tél. 02 54 70 72 84

thierry.mailliez@wanadoo.fr - www.location-sologne.com

| Nov./Dec./Jan./Fev./sem. | Mars/Avril/sem. | Mai/Juin/Sept/Oct/sem. | Juil./Août/sem. |
|--------------------------|-----------------|------------------------|-----------------|
| 285 € | 355 € | 425 € | 525 € |

| | | | | | | | |
|---|---|---|---|---|---|---|---|
|  |  |  |  |  |  |  |  |
| 6 | SP | 1 | SP | 5 | SP | 1 | 12 |

N° 4005 OISLY

La Presle

10 000 m²

CM 318 Pli F7



 20 pers. 6 empl.  

Contres 6 km

Ouvert de Pâque à Octobre. 1 ha de prairie mi-ombragée. 2 lavabos, 2 WC, 2 douches chaudes. Bac à linge, portique, terrain de boules, table ping-pong, jeux pour enfants sur place. Châteaux du Val de Loire. Basse-cour. Sur place, gîte d'étape 12 personnes, chambres d'hôtes et gîte rural. Lave-linge et sèche-linge à disposition. Etang : prêt de cannes à pêche.

Mme DEGROITE Christine









La Presle - 41700 OISLY

Tél. 02 54 79 52 69 - 06 15 70 74 02

E-mail : lapresle@laposte.net


Site : www.gites-centre-loire.com

| Adulte | Enfant | Emplac. | Branch. Elec. | Douche |
|--------|--------|---------|---------------|--------|
| 2,50€ | 1,50€ | 2,50€ | 2,50€ | 1€ |

| | | | | | | | |
|---|---|---|---|---|---|---|---|
|  |  |  |  |  |  |  |  |
| 15 | SP | 6 | SP | 9 | 6 | 6 | 18 |

N° 4009 PIERREFITTE SUR SAULDRE Le Bouchot CM 318 Pli J6



EC 20 pers. 6 empl. 

Salbris 15 km

Sur les terres d'une ancienne ferme typiquement solognote restaurée en préservant l'authenticité du lieu, les propriétaires, leurs enfants et leurs nombreux animaux vous proposent des emplacements de camping à proximité d'une ancienne stabulation à l'abri de laquelle vous pourrez déjeuner ou dîner. Mise à disposition d'un frigo et d'une cuisinière. WC et douches.

M. BEAU J.Philippe









Le Bouchot - 41300 PIERREFITTE SUR SAULDRE

Tél. 02 54 88 01 00 ou 08 77 00 27 46

Fax 02 54 88 93 55 - Port. 06 71 57 61 26


contact@lebouchot.net - www.lebouchot.net

Personne Nuit
7 €

| | | | | | | | |
|---|---|---|---|---|---|---|---|
|  |  |  |  |  |  |  |  |
| 6 | 1 | 1 | SP | 2 | SP | 15 | 15 |

N° 4004 RILLY SUR LOIRE Le Plessis 16 000 m² CM 318 Pli D7



 **50 pers. 20 empl.** 

Blois 33 km









Ouvert d'avril à octobre. Ferme du XVII^{ème} s., 3 km de Chaumont, 1 km de Rilly, au cœur des châteaux de la Loire. Entre Amboise et Blois, 1 ha 60 de prairie, mi ombragée, ds une très belle forêt privée, offrant calme et détente. Douches, lavabos, eau chaude à discrétion, wc, bacs à vais., salle abri, produits fermiers et poss.repas sur dde. Ping-pong, portique, bac à sable, terrain boules,poss. pêche sur place, sentiers de GR, loc. vélos tout terrain sur place (accomp. sur dde), Poss de stage VTT, canoë kayak sur place. Tir à l'arc sur place. Forfait séjour à partir d'une semaine. Accueil de cavaliers - Location yourtes : 16 couchages

M. et Mme Christophe SERIN

Ferme du Plessis - 41150 RILLY SUR LOIRE

Tél. 02 54 20 90 55 - Fax 02 54 20 90 55




| | | | | |
|---------------|---------------|----------------------|-----------------------|----------------------|
| Adulte | Enfant | Emplac./tente | Emplac./carav. | Branch. Elec. |
| 3€ | 2€ | 2€ | 2,50 € | 2,50€ |

| | | | | | | | |
|---|---|---|---|---|---|---|---|
|  |  |  |  |  |  |  |  |
| 17 | SP | 12 | SP | - | SP | 8 | 8 |



N° 5002 ST JEAN FROIDMENTEL Les Fouquets 12 000 m² CM 318 Pli E4



 **100 pers. 25 empl.**  

Vendôme 25 km

Au cœur de la Vallée du Loir, dans un cadre verdoyant, 1 ha 200 de parc boisé herbeux, le camping "Les Fouquets" vous offre calme et détente. Ouvert du 1^{er} avril au 30 sept. A 2 km du Loir, accès N10. Cabine douches, lavabos, bacs à vaisselle, bacs à linge (au chaude à discrétion), wc, point d'eau sur le terrain, jeux d'enfants et adultes. Poss. de promenades à 1,5 km. Plan d'eau, planche à voile, commerces à 2 km (Cloyes).

Sur place : boissons, frites, glaces, lave linge, piscine, loc. caravanes, équipements handicapés.









Poss. visites grottes, musées, châteaux...

Mme Denise FETTER

Les Fouquets - 41160 SAINT JEAN FROIDMENTEL




Tél. 02 54 82 66 97 - E-mail : lesfouquets@aol.com

| Adulte | Enfant | Emplac. | Branch. Elec. | Animaux |
|--------|--------|---------|---------------|---------|
| 3,50 € | 2 € | 2 € | 3 € | 1 € |

| | | | | | | | |
|---|---|---|---|---|---|---|---|
|  |  |  |  |  |  |  |  |
| SP | 2 | 2 | 1,5 | 5 | 2 | 2 | 2 |

N° 5003 ST ROMAIN SUR CHER La Pouillarderie 10 000 m² CM 318 Pli F8



 **100 pers. 25 empl.**  

Saint Aignan sur Cher 6 km

Camping en bordure de forêt et de vignoble. Tout confort, très calme. Portique, terrain de pétanque, ping pong, randonnées pédestres, dégustation de vin. Idéal pour les amateurs de nature, de flores, de forêt et de balades. Location de mobil home et gîte rural.

EARL CLAUDEL









Domaine du Bien Vivre - 13 route du Petit Village
41140 SAINT ROMAIN SUR CHER

Tél. 02 54 71 73 74 ou 06 61 17 44 63

E-mail : domainedubienvivre@orange.fr

Site : <http://perso.orange.fr/domainedubienvivre>

| Forfait Emplac. 2 pers. | Enfant - 7 ans | Adulte sup. | Electricité |
|-------------------------|----------------|-------------|-------------|
| 10,50 € | 2 € | 3 € | 3 € |

| | | | | | | | |
|---|---|---|---|---|---|---|---|
|  |  |  |  |  |  |  |  |
| 6 | 3 | 4 | SP | 5 | 6 | 3 | - |

N° 5005 SEILLAC Ferme de Prunay 10 000 m² CM 318 Pli D6



 **40 empl.**  

Blois 10 km

Le camping de Prunay vous offre la possibilité de passer d'agréables séjour à la ferme. Dans un cadre authentique de 5 ha, calme et reposant. en toute sécurité, vos enfants se feront une joie de découvrir les animaux de la ferme. Des animations en groupe vous seront proposées sur le monde rural. Sur place et gratuitement : aire de jeux, piscine et pataugeoire chauffée, des bicyclettes, pêche et barque, feux de camp, terrain de pétanque, volley etc... A votre disposition : lave linge, réfrigérateurs, micro-ondes, cuisinière, boutique, pain et viennoiseries, une salle pouvant accueillir 50 pers. Location roulotte.

Forfait camping car : mai/juin/sept 13 €/nuit pour 2 pers, emplacement et électricité. Gîte rural 2/4 pers. à 2 km.









M. et Mme Michel FOUCHAULT

Ferme de Prunay - 41150 SEILLAC

Tél. 02 54 70 02 01 - 06 08 42 17 56 - Fax 02 54 70 12 72

E-mail contact@prunay.com - Site Internet : www.prunay.com

| Adulte | Enfant | Emplac. | Branch. Elec. |
|-------------|-------------|---------|---------------|
| 5,10/9,20 € | 3,90/5,20 € | 3,60 € | 3,60 € |

| | | | | | | | |
|---|---|---|---|---|---|---|---|
|  |  |  |  |  |  |  |  |
| SP | SP | 2 | SP | 2 | SP | 2 | 10 |

(Liste non exhaustive - Seules sont mentionnées les structures qui ont répondu à la mise à jour 2010 du Comité Départemental du Tourisme).

Pour plus d'informations concernant l'accueil des mineurs en Centre de Vacances et de Loisirs, consultez le site Internet Jeunesse et Sports de la région Centre www.drdjs-centre.jeunesse-sports.gouv.fr (rubrique Jeunesse & Éducation populaire). Retrouvez l'ensemble des hébergements classés tourisme sur www.coeur-val-de-loire.com

VILLAGES DE VACANCES

FERTÉ-IMBAULT (LA)

41300

Vacanciel - Domaine de la Sauldre

Tél. 02 54 95 54 54 / www.vacanciel.com

151 pers. (38 ch. et 10 chalets) : indiv. et gr. (à partir de 10 pers. sur rés.). 4 salles de restaurant. Nombreuses activités, animations.

Du 20/03 au 01/11. Location nuitée, WE, semaine, 1/2 pens., pens. compl.

NOUAN-LE-FUZELIER

41600



Village Vacances

"La Ferme de Courcimont"

Tél. 02 54 96 17 06

www.ferme-de-courcimont.com

256 pers. (22 ch., 2 dortoirs et 39 cottages) : indiv. et gr. (jusq. 232 pers. en basse saison sur rés.). 2 salles de restaurant.



Nombreuses activités et animations en été. Tte l'année. Location nuitée, 1/2 pens., pens. compl.

SEILLAC

41150

Domaine de Seillac - Odésia Vacances

Tél. 02 54 20 72 11 / www.hotel-seillac.com / www.odesia-vacances.com

Familles et gr. (20 à 200 pers.), en gîtes, chalets ou résidence hôtelière.

2 salles de restaurant. Nombreuses activités et animations possibles.

Du 27/03 au 06/11 (sous réserve). Location nuitée, 1/2 pens., pens. compl.

AUBERGES DE JEUNESSE

BLOIS

41000

Auberge de jeunesse "Les Grouëts"

18, rue de l'Hôtel Pasquier / Tél. 02 54 78 27 21 / www.fuaj.org

48 pers. (2 dortoirs de 24 lits). Salle à manger et salle commune.

Du 01/03 au 15/11. Accueil : 6 h 45-10 h et 18 h-22 h 30.

Location nuitée.



MONTLIVAUT

41350

Auberge de jeunesse

Levée de la Loire / Tél. 02 54 78 27 21 / www.fuaj.org

19 pers. (petits dortoirs). Grande salle commune avec salle à manger.

Du 01/07 au 31/08. Accueil : 8 h-10 h et 18 h-21 h. Location nuitée.

Possibilité emplacement camping à l'extérieur.

CENTRES DE SÉJOUR

ARVILLE

41170

Gîte de la Commanderie

Route des Templiers / Tél. 02 54 80 75 41 www.commanderie-arville.com
62 pers. (10 ch. de 4, 6 ou 8 lits) : groupes uniquement (adultes ou enfants) de 16 à 62 pers. Restaurant (sur site) à proximité.
Du 01/02 au 01/12. Location nuitée.

BLOIS

41000

Éthic Étapes Val de Loire

37, rue Pierre et Marie Curie / Tél. 02 54 52 37 00 / www.ethic-etapes.fr
112 pers. (35 ch. et 1 dortoir) : indiv. et gr. scol. (à partir de 10 pers. sur rés.).
Restaurant sur place. Animations.
Tte l'année. Location nuitée, 1/2 pens., pens. compl.

Centre Régional Jeunesse et Sports (CRJS)

Rue de la Taille aux Moines / Tél. 02 54 52 20 40 / <http://creps-crjs-centre.fr>
Familles, gr. et indiv. (83 pers. max. sur rés. – 28 ch. de 1 à 4 lits avec douche) : adultes, enfants, jeunes et sportifs.
4 salles de restaurant.
Tte l'année. Location nuitée, 1/2 pens., pens. compl.



Foyer-Hôtellerie

Notre-Dame de la Trinité

15, rue de Vauquois
Tél. 02 54 56 77 74
foyer.ndt@wanadoo.fr
98 pers. (47 ch. et 1 dortoir) : indiv. et gr. (15 à 98 pers. sur rés.).
Service de restauration.
De mars à décembre. Location nuitée, 1/2 pens., pens. compl.

CHAILLES

41120

Centre d'accueil PEP 41 Val de Loire

Les Champs Fleuris - 1, rue des Maisons Brûlées
Tél. 02 54 78 41 35 / pep.chailles@wanadoo.fr
Gr. uniquement (10 à 60 pers. sur rés. - 113 pers. en dortoirs de 2 à 8 pers.) : adultes, enfants et classes découverte.
Restauration possible.
Du 07/01 au 13/12. Location nuitée, WE, semaine, 1/2 pens., pens. compl.

PLESSIS-DORIN (LE)

41170

Centre d'accueil et de loisirs

Gîte de Beaulieu - Route de Saint-Avit / Tél. 02 54 80 85 35 - 06 77 88 92 99
37 pers. (dortoir et ch.) : indiv. et gr. (15 à 37 pers. sur rés.).
Nombreuses activités possibles.
Tte l'année. Location à la nuitée, 1/2 pens., pens. compl.

Domaine de Boisvinet

Tél. 02 54 89 72 14 / www.domainedeboisvinet.fr
90 pers. (ch. et dortoirs) : indiv. et gr. (sur rés.). Cuisine équipée.
En saison, nombreuses activités sur place.
Tte l'année. Location nuitée, 1/2 pens., pens. compl.

NOUAN-LE-FUZELIER

41600

Centre d'accueil

Place de la Mairie / Tél. 02 54 96 17 06

24 pers. (2 dortoirs de 9 et 15 pers.) : idéal pour gr. constitués (familles, sportifs...). En association avec le Village Vacances La Ferme de Courciment. Cuisine collective pour petits déj. et repas. Tte l'année. Location nuitée.



Domaine de Chalès

Route de Saint-Viâtre / Tél. 02 54 95 68 68
www.chales.fr

Gr. uniquement (de 20 à 365 pers. sur rés.). Restaurant (250 cvts) et terrasse (100 cvts). Salons privés et salle polyvalente. Tte l'année. Location nuitée, ½ pens., pens. compl.

Centre de rencontre des générations

Domaine de Mont-Evray / Tél. 02 54 95 66 00 / crg@petitsfreres.asso.fr

139 pers. (42 ch. et 1 dortoir) : indiv. et gr. (10 à 139 pers. sur rés.). Restaurant, bar, billard, salle de cinéma. Tte l'année. Location nuitée, ½ pens., pens. compl.

ROMORANTIN-LANTHENAY

41200



Éthic Étapes Jean Monnet



1, rue du Stade / Tél. 02 54 95 37 37

www.ethicetapes-romorantin.com

166 pers. (53 ch. de 2 à 5 lits) : indiv. et gr. (ad. ou scol., sur rés.). Service restauration.

Nombreuses activités. Tte l'année. Location nuitée, 1/2 pens., pens. compl.

SAINT-AIGNAN-SUR-CHER

41110

Centre de séjour de Saint-Aignan

3, rue du Four à Chaux / Tél. 02 54 75 08 89

www.centre-sejour-saintaignan.com

Gr. uniquement (10 à 59 pers. sur rés. : familles, associations, scol. - 7 ch. et 3 dortoirs). 1 salle de restaurant. Des espaces de loisirs en salle ou à l'extérieur. Tte l'année. Location nuitée, semaine, mois, 1/2 pens., pens. compl.



SALBRIS

41300

Centre Régional Jeunesse et Sports Gaston Renaud

100, av. de Belleville / Tél. 02 54 94 10 00 / <http://creps-crjs-centre.fr>

Gr. uniquement (jusq. 91 pers. sur rés. : stages, sportifs, classes découverte, associations... - 91 lits, 31 ch. de 2 à 4 lits avec salle de bains). Restauration en self-service. Nombreuses activités et animations possibles.

Tte l'année. Location nuitée, 1/2 pens., pens. compl.

THÉSÉE

41140

Centre d'accueil Découverte Formation Loisirs

18, rue Nationale / Tél. 02 54 71 40 38 - 06 84 77 93 93 / www.avac41.com

Gr. uniquement (de 20 à 61 pers. sur rés. : gr. divers, classes découverte - 13 ch., 61 lits). Restauration, activités et animations possibles. Proposition de jnées clés en main sur demande. Tte l'année. Location nuitée, 1/2 pens., pens. compl.



GÎTES D'ÉTAPE ET DE SÉJOUR CAMPINGS À LA FERME AIRES NATURELLES DE CAMPING

Pour tous renseignements :

Association Vacances Vertes
Relais Départemental des Gîtes de France
17 rue du Sermon
41000 BLOIS
Tél. 02 54 58 81 63 / Fax 02 54 56 04 13
www.gites-de-france-blois.com
GITES41@orange.fr



AUTRES HÉBERGEMENTS

Pour tous renseignements :

Comité Départemental du Tourisme
5 rue de la Voûte du Château - CS 4323
41043 BLOIS CEDEX
Tél. 02 54 57 00 41 / Fax 02 54 57 00 47
www.coeur-val-de-loire.com
www.randonnee-en-val-de-loire.com
infos@cdt41.com